

Anhang J: Kindelbrück Riethgen

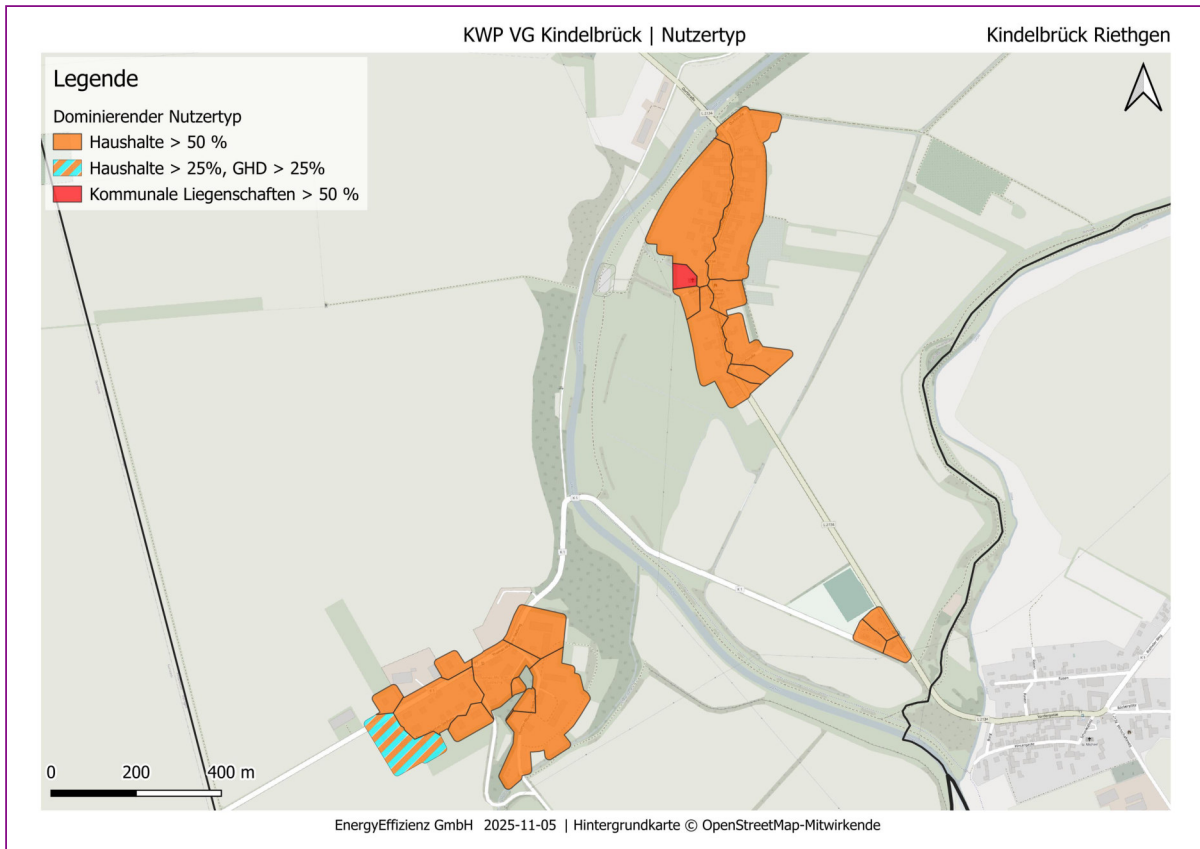


Abbildung Anhang 81: Landgemeinde Kindelbrück: Ortsteil Riethgen: Dominierende Sektoren auf Baublockebene

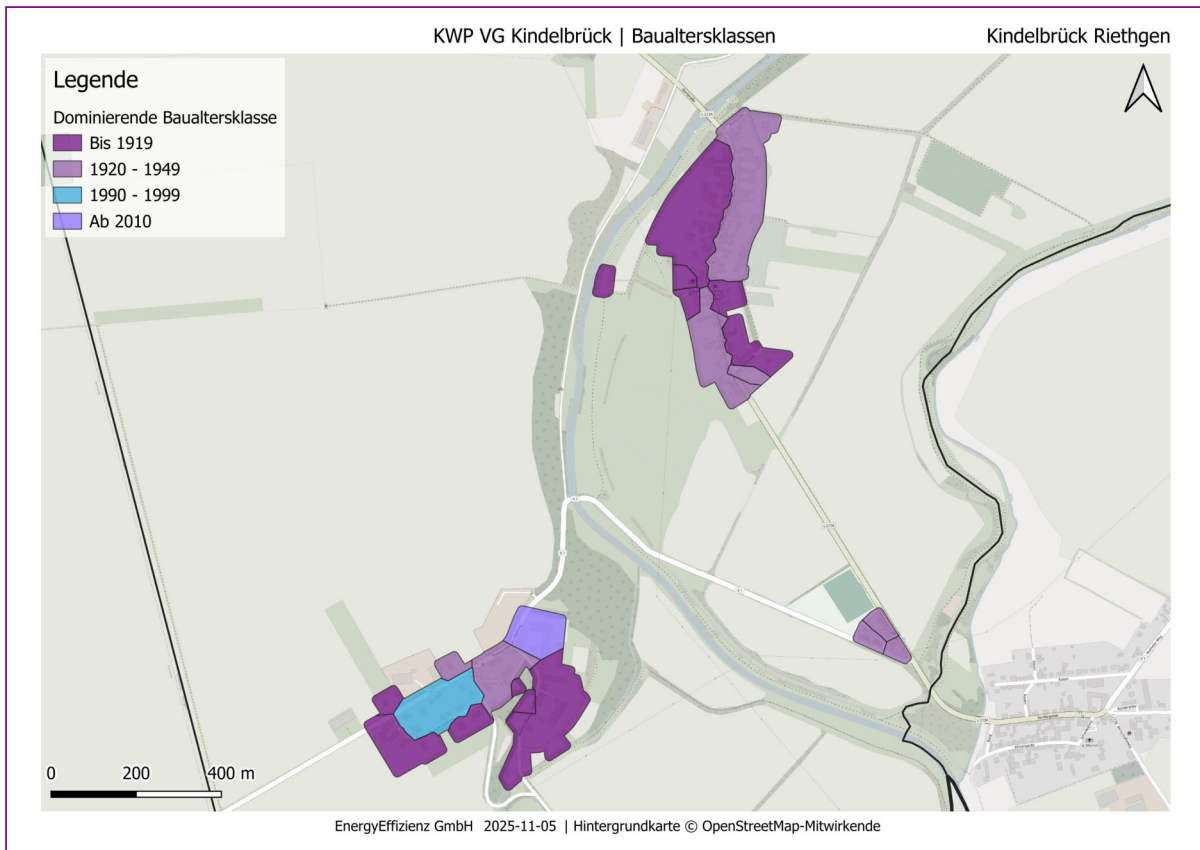


Abbildung Anhang 82: Landgemeinde Kindelbrück: Ortsteil Riethgen: Dominierende Baualtersklassen auf Baublockebene

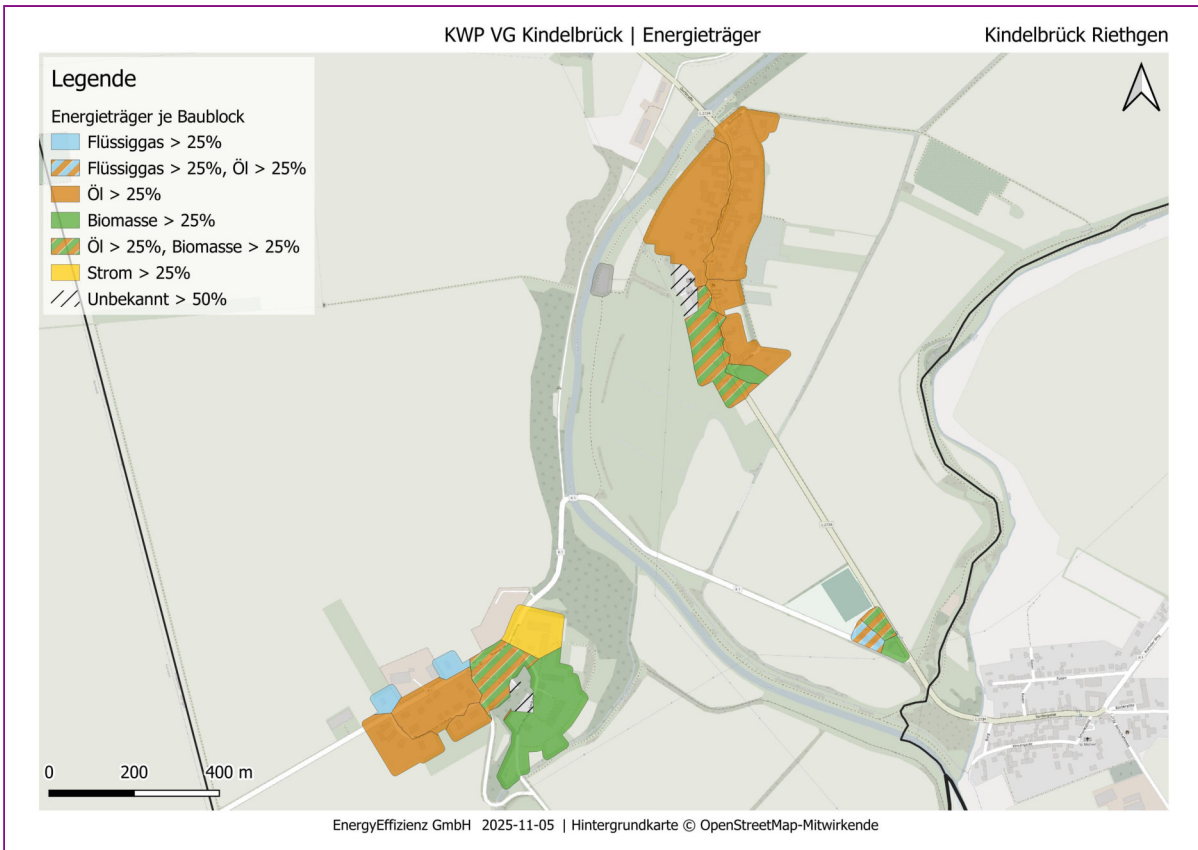


Abbildung Anhang 83: Landgemeinde Kindelbrück: Ortsteil Riethgen: Energieträger im Status quo auf Baublockebene

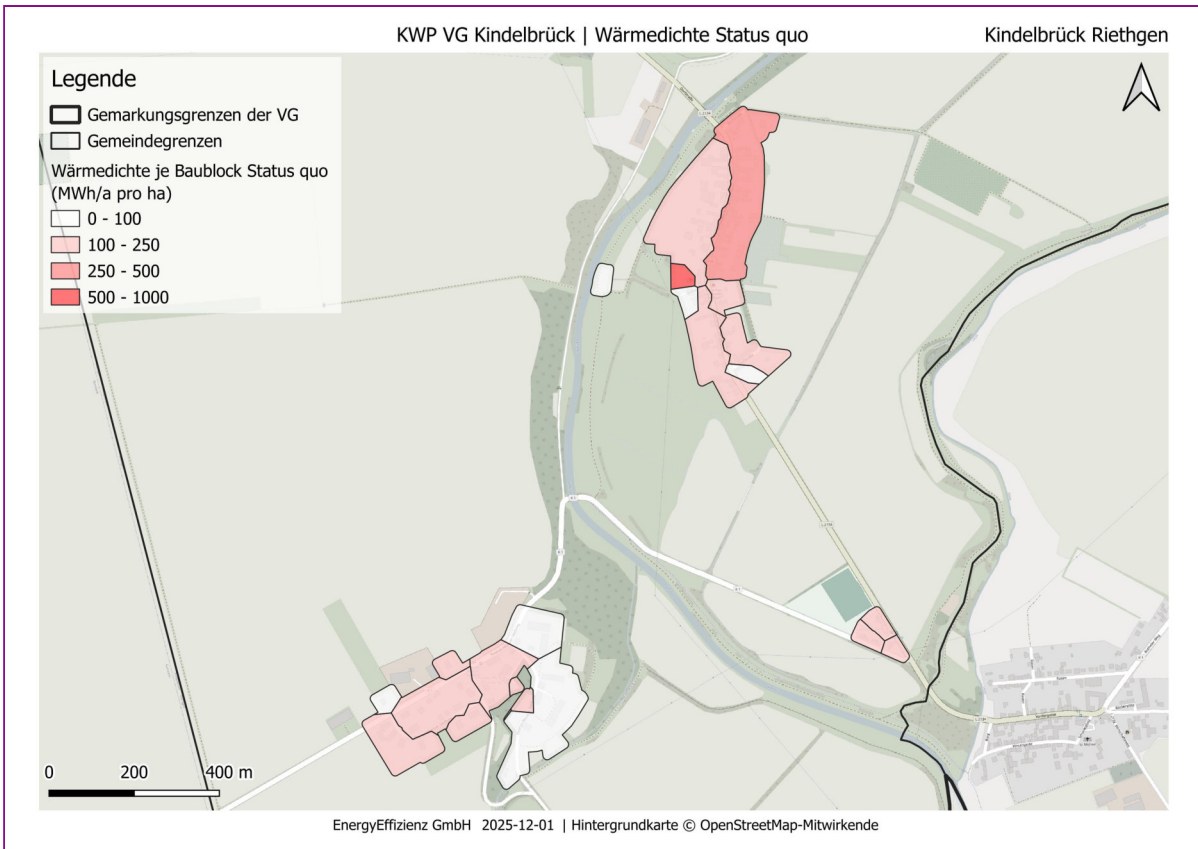


Abbildung Anhang 84: Landgemeinde Kindelbrück: Ortsteil Riethgen: Wärmedichte je Baublock im Status quo

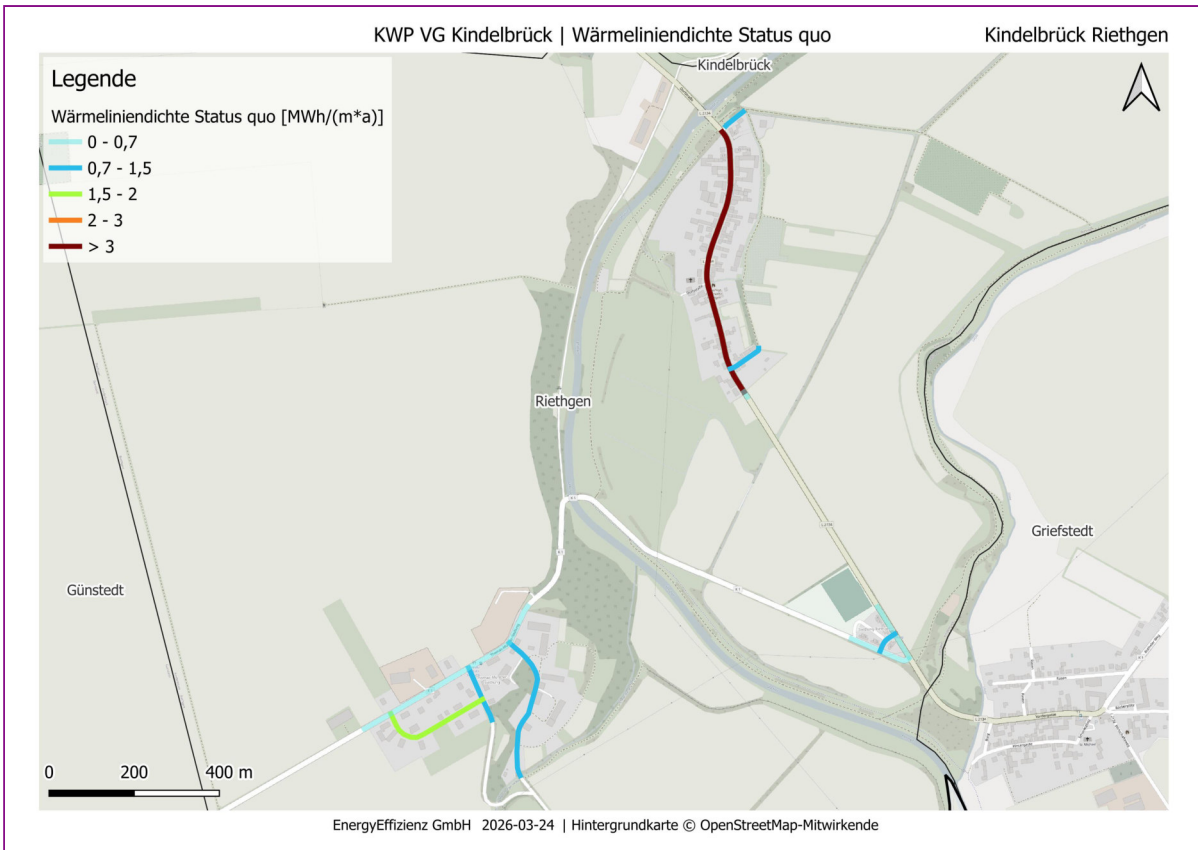


Abbildung Anhang 85: Landgemeinde Kindelbrück: Ortsteil Riethgen: Wärmeliendichte im Status quo



Abbildung Anhang 86: Landgemeinde Kindelbrück: Ortsteil Riethgen: Wärmeliendichte im Zieljahr 2045

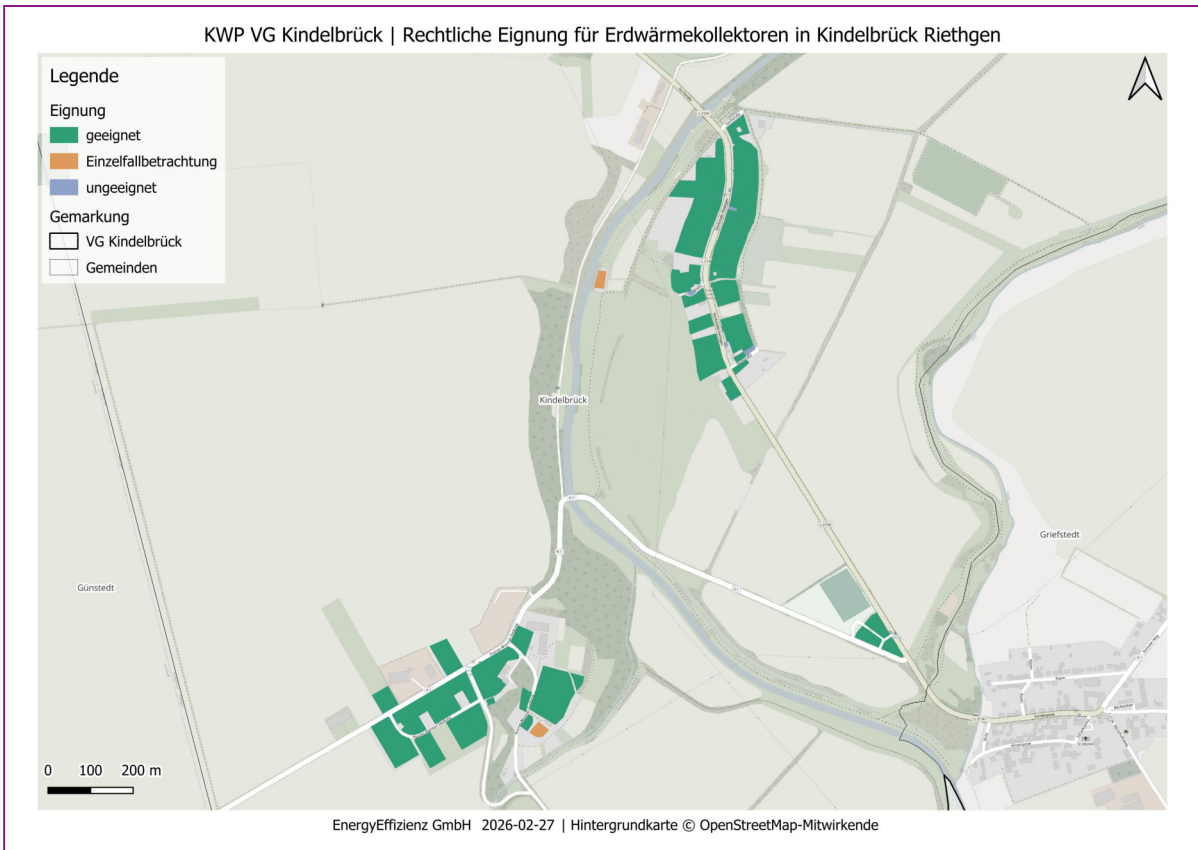


Abbildung Anhang 87: Landgemeinde Kindelbrück: Ortsteil Riethgen: Rechtliche Eignung von Erdwärmekollektoren auf Flurstücksebene

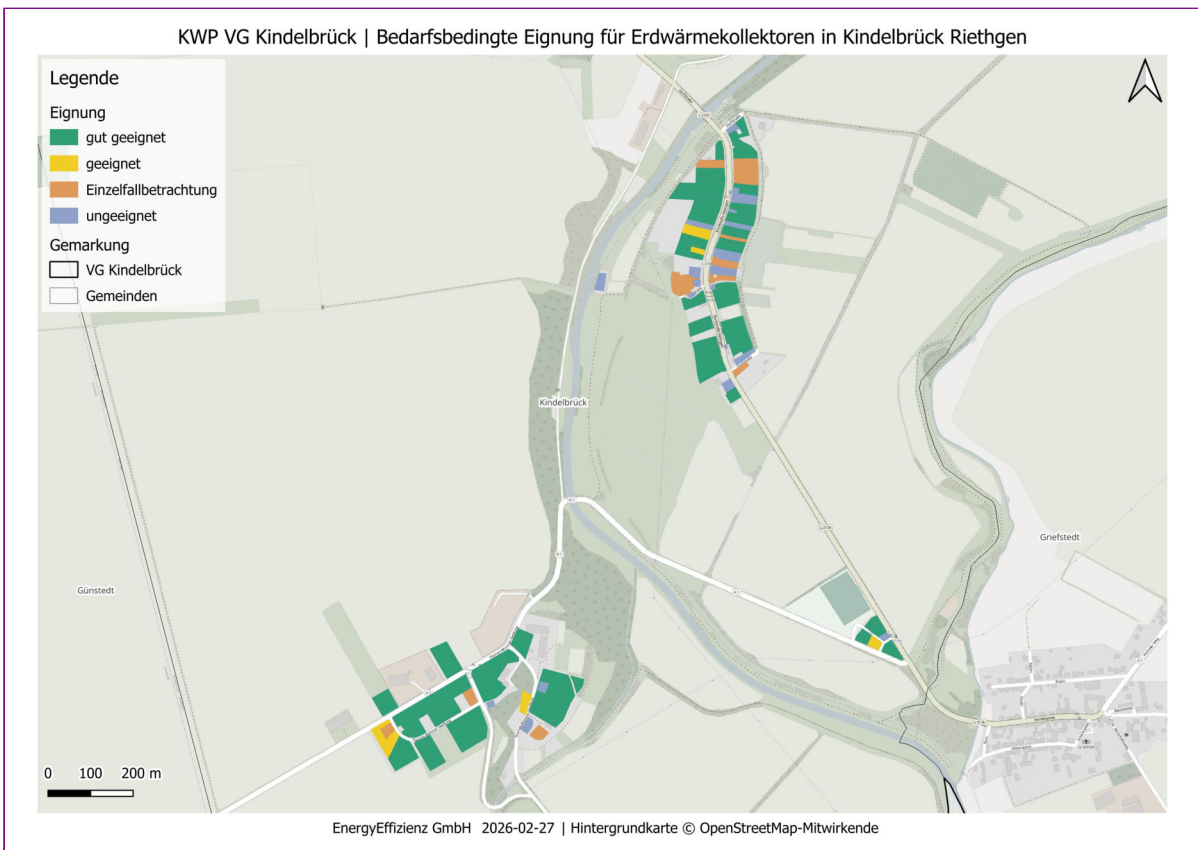


Abbildung Anhang 88: Landgemeinde Kindelbrück: Ortsteil Riethgen: Bedarfsbedingte Eignung von Erdwärmekollektoren auf Flurstücksebene

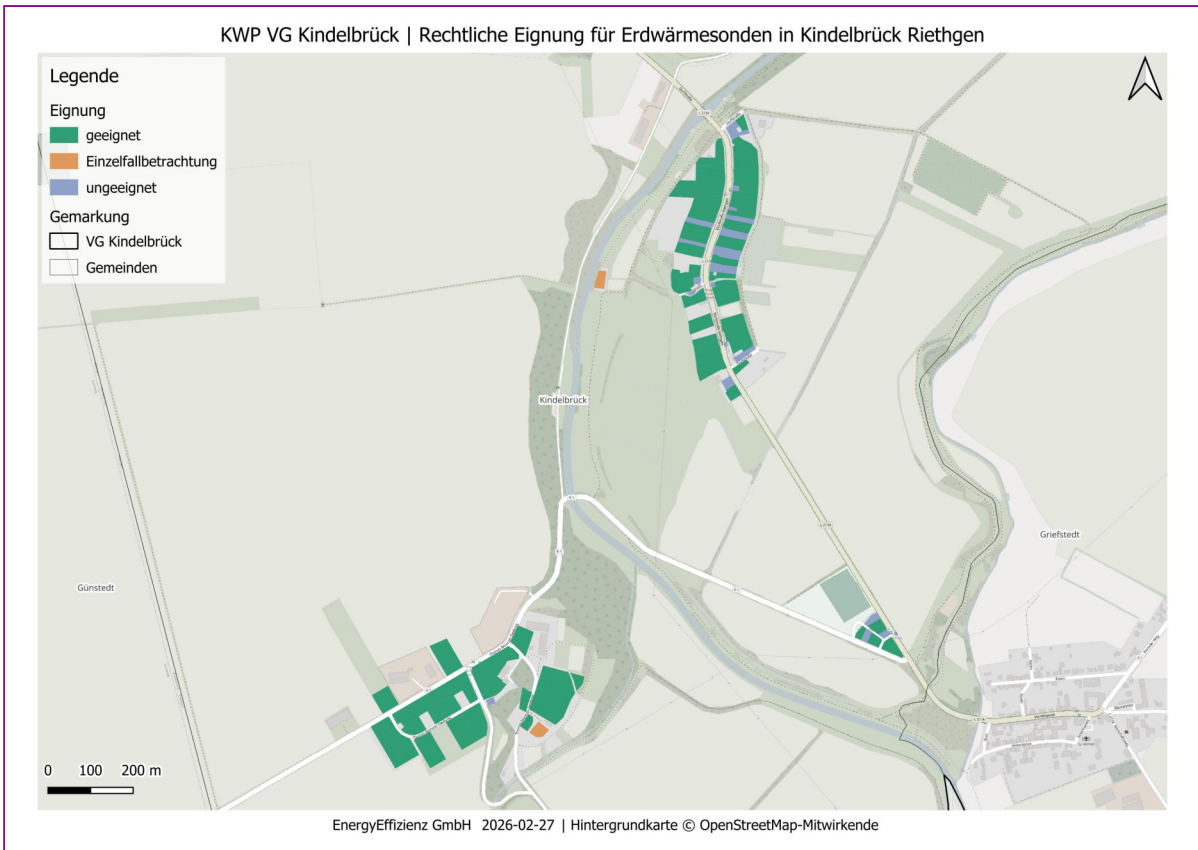


Abbildung Anhang 89: Landgemeinde Kindelbrück: Ortsteil Riethgen: Rechtliche Eignung von Erdwärmesonden auf Flurstücksebene

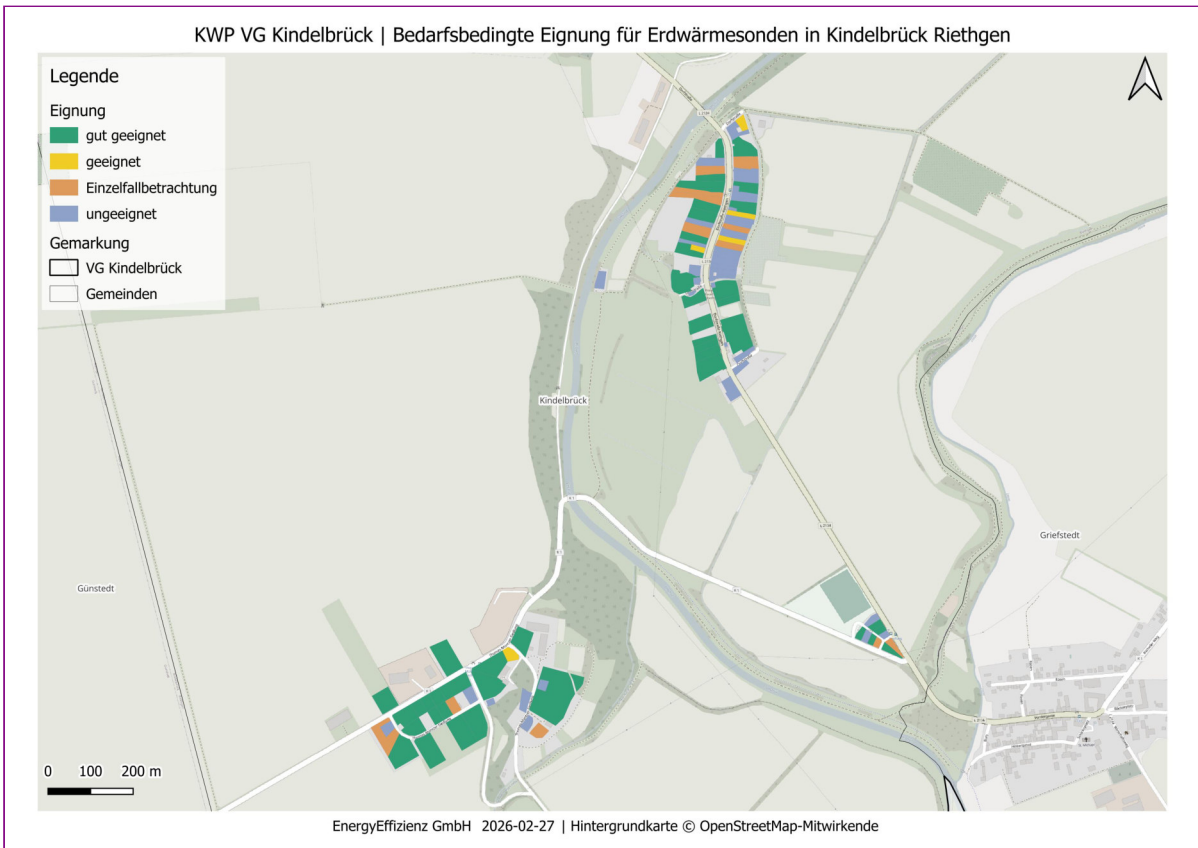


Abbildung Anhang 90: Landgemeinde Kindelbrück: Ortsteil Riethgen: Bedarfsbedingte Eignung von Erdwärmesonden auf Flurstücksebene