

Anhang I: Kindelbrück

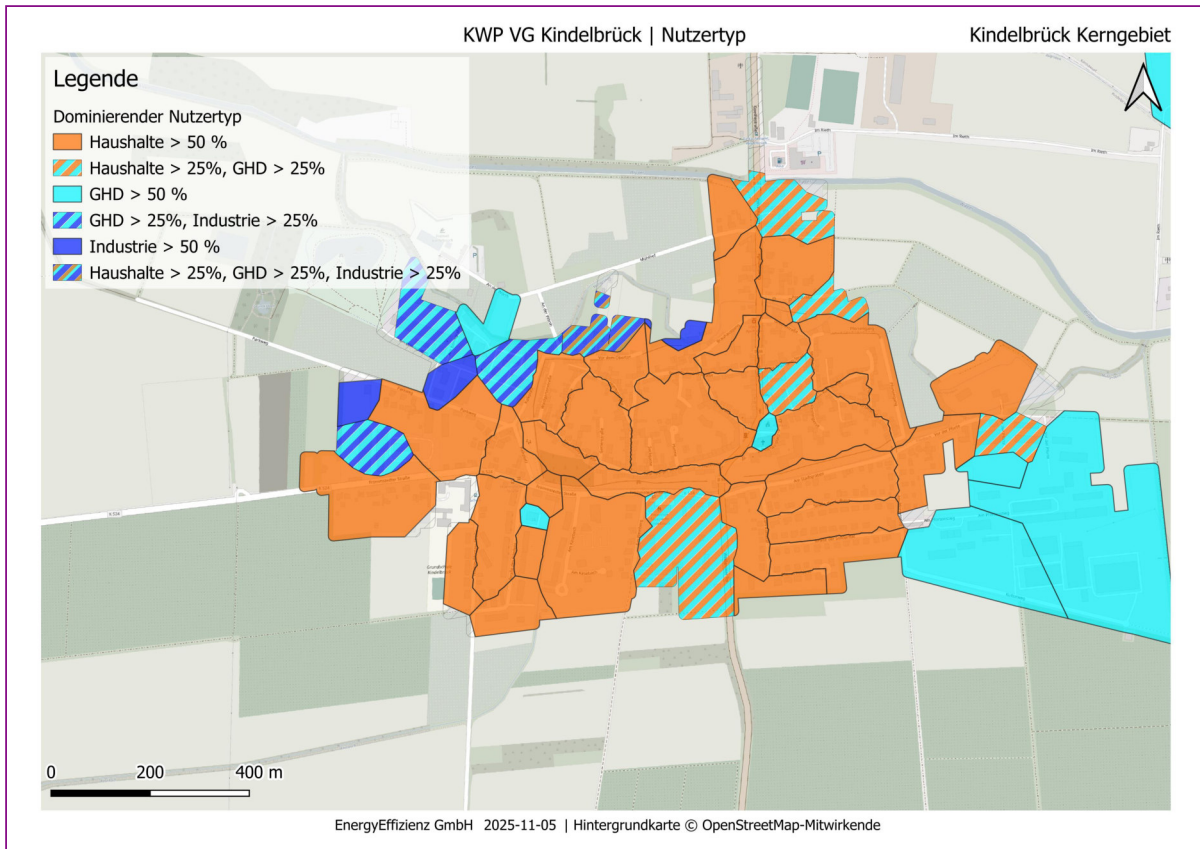


Abbildung Anhang 71: Landgemeinde Kindelbrück: Ortsteil Kindelbrück: Dominierende Sektoren auf Baublockebene

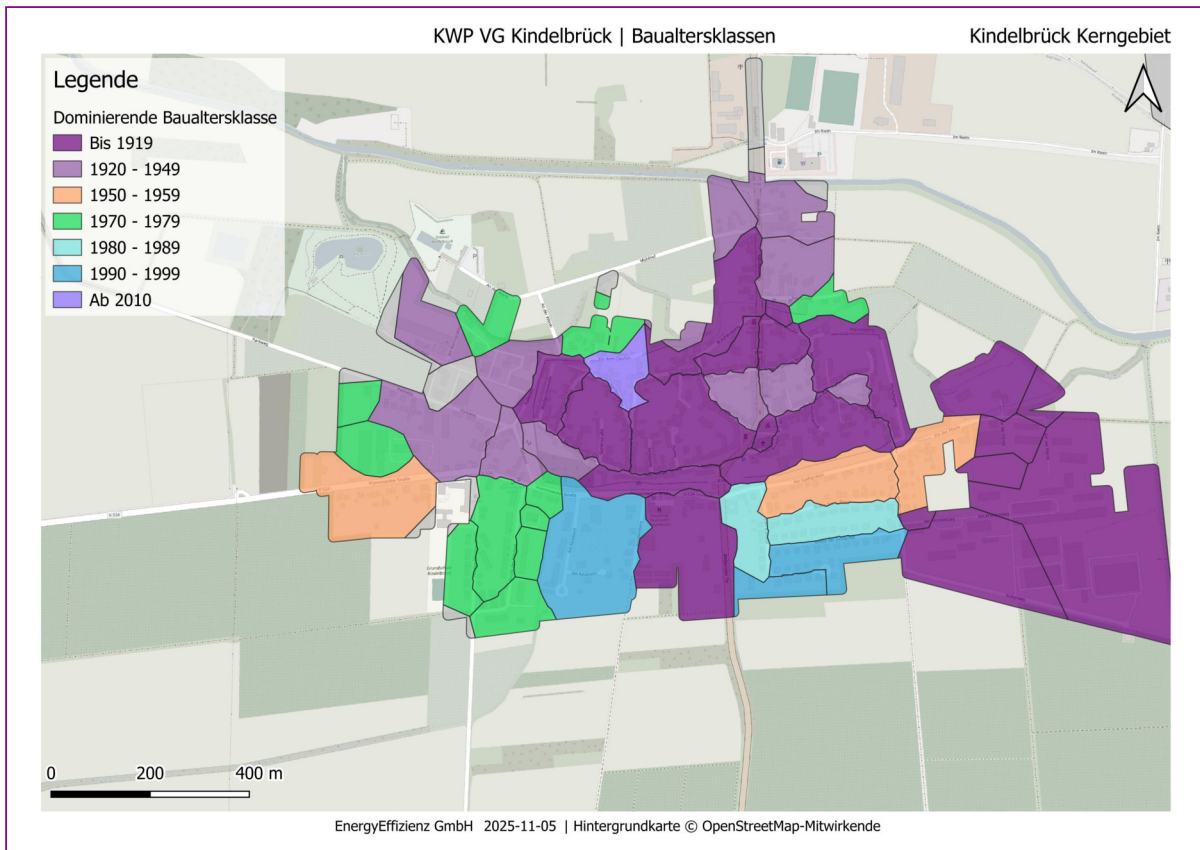


Abbildung Anhang 72: Landgemeinde Kindelbrück: Ortsteil Kindelbrück: Dominierende Baualtersklassen auf Baublockebene

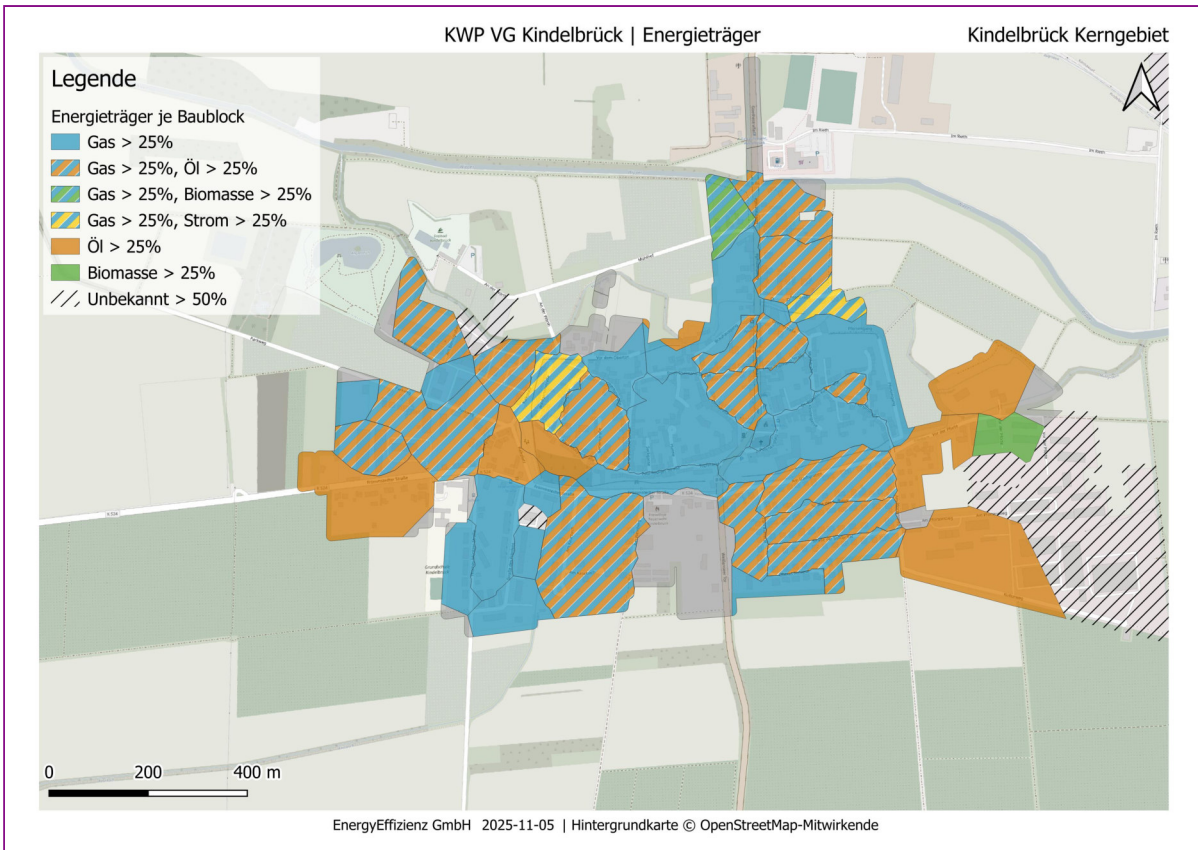


Abbildung Anhang 73: Landgemeinde Kindelbrück: Ortsteil Kindelbrück: Energieträger im Status quo auf Baublockebene

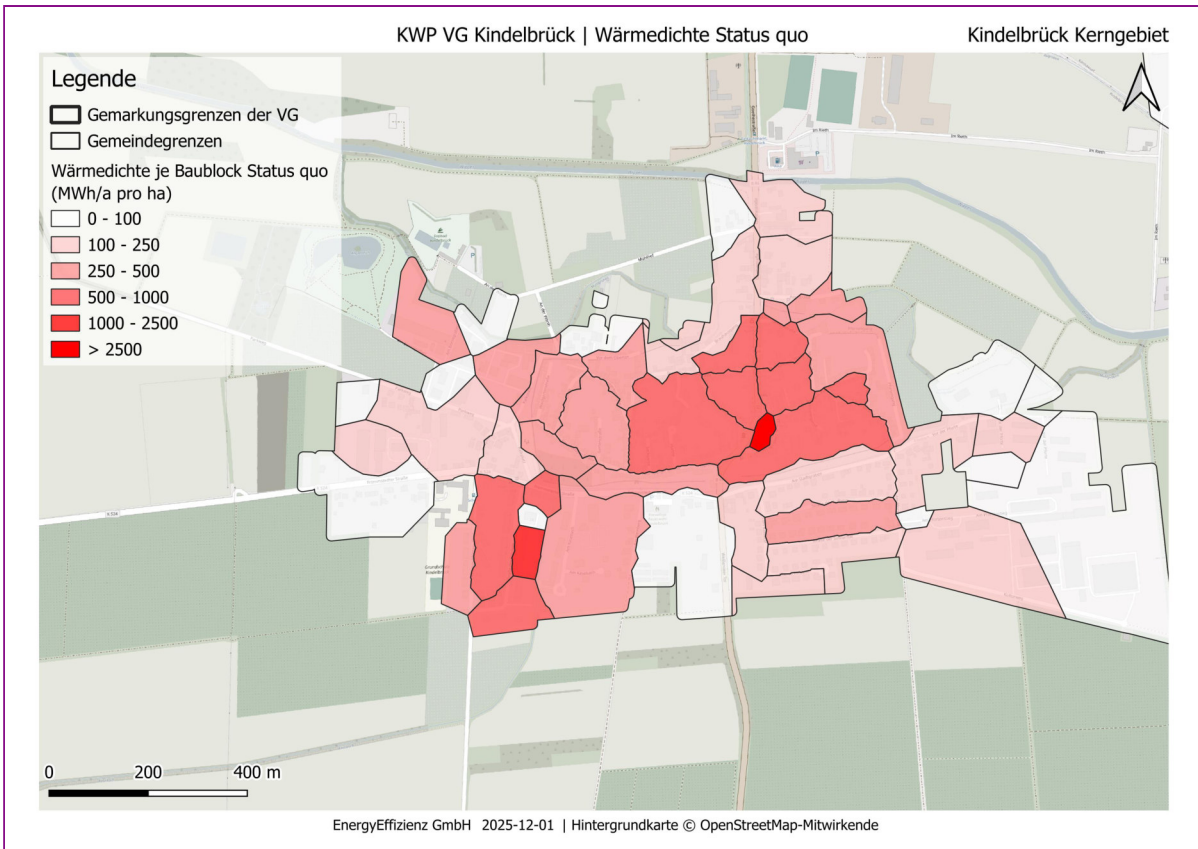


Abbildung Anhang 74: Landgemeinde Kindelbrück: Ortsteil Kindelbrück: Wärmedichte je Baublock im Status quo

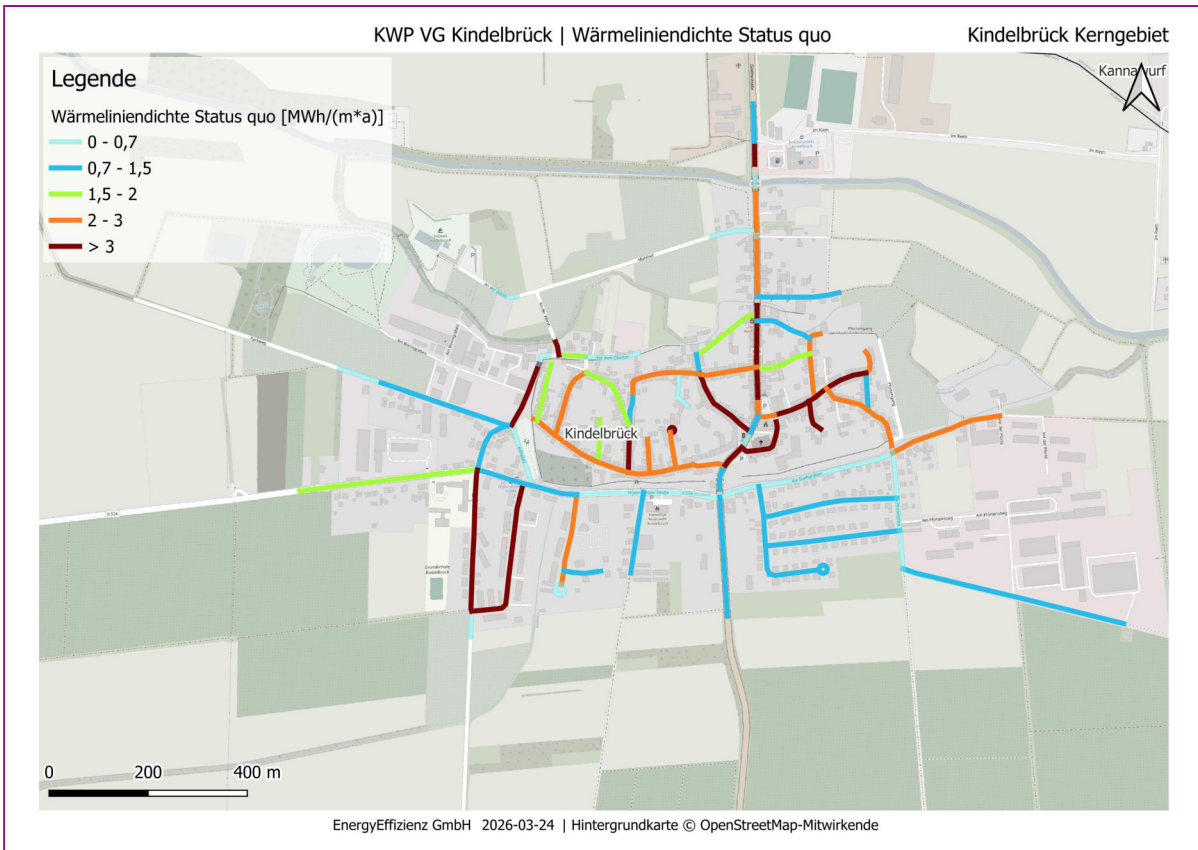


Abbildung Anhang 75: Landgemeinde Kindelbrück: Ortsteil Kindelbrück: Wärmeliendichte im Status quo

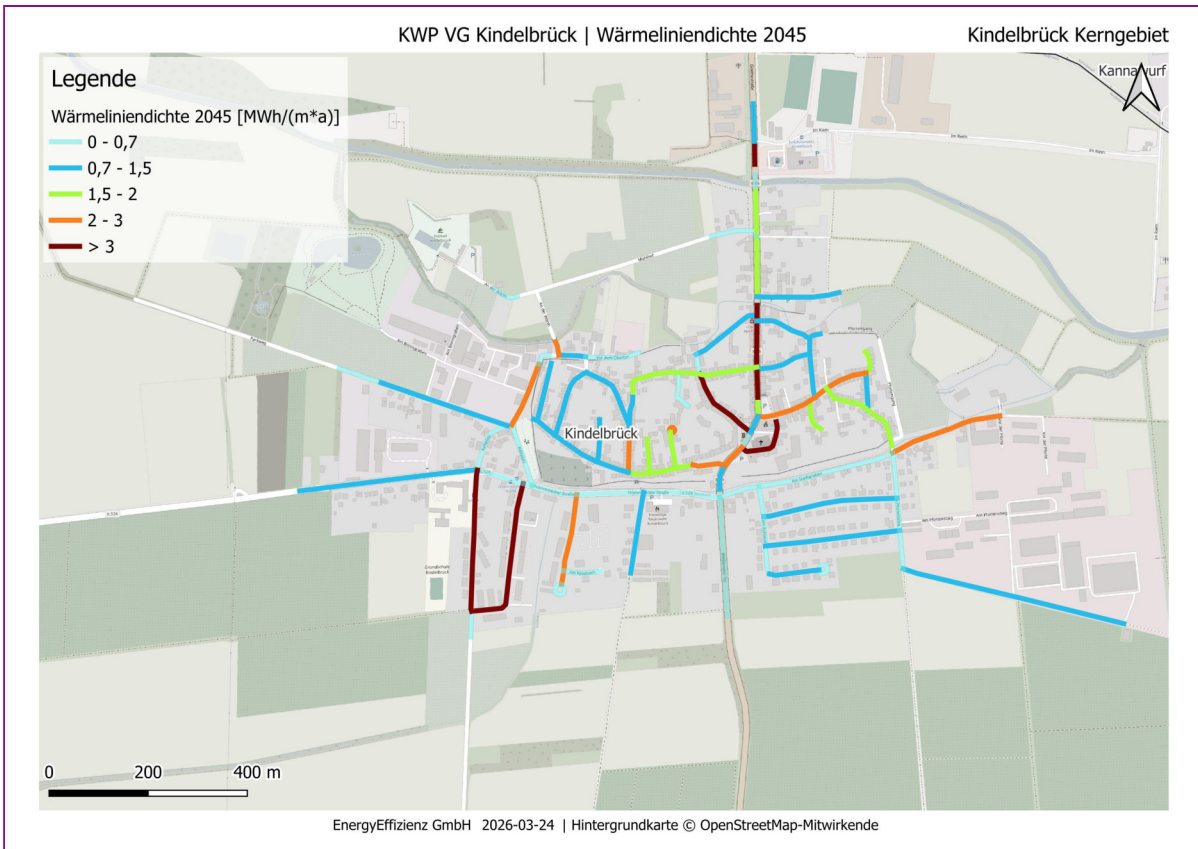


Abbildung Anhang 76: Landgemeinde Kindelbrück: Ortsteil Kindelbrück: Wärmeliendichte im Zieljahr 2045

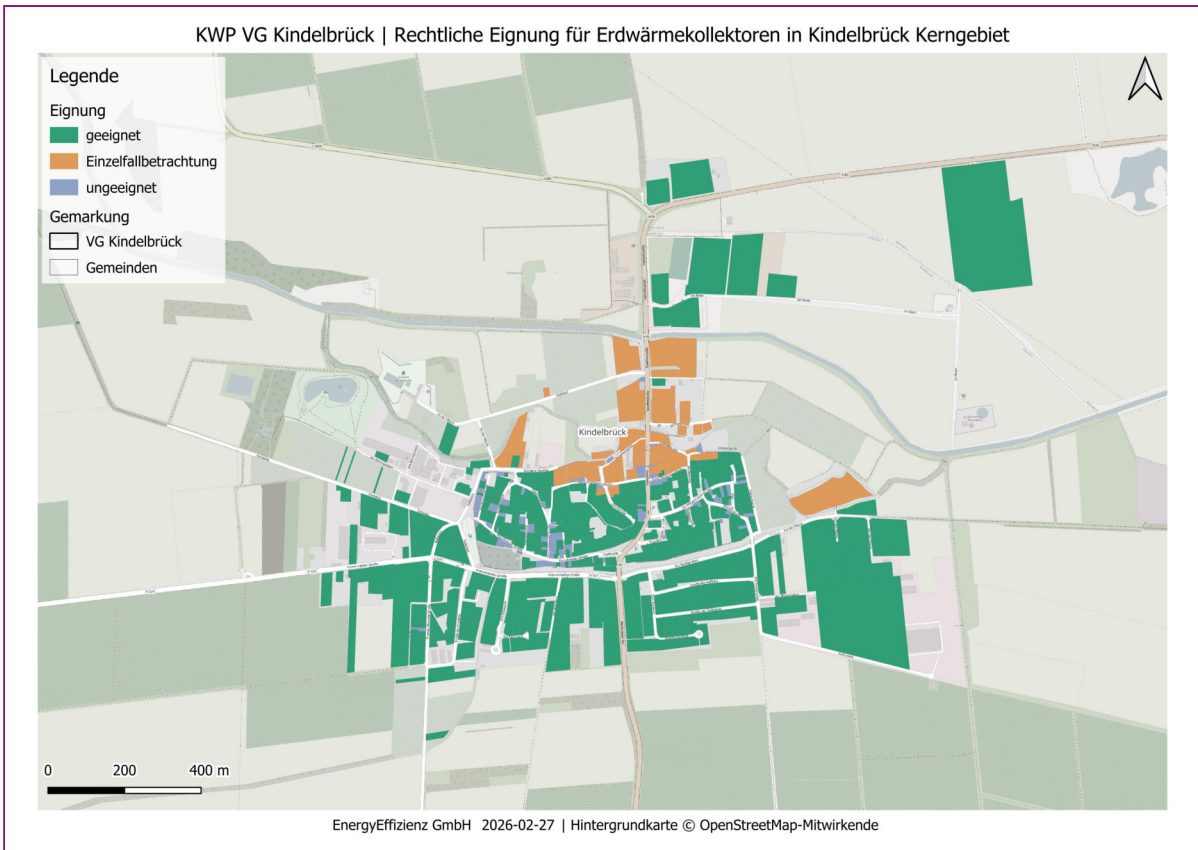


Abbildung Anhang 77: Landgemeinde Kindelbrück: Ortsteil Kindelbrück: Rechtliche Eignung von Erdwärmekollektoren auf Flurstücksebene

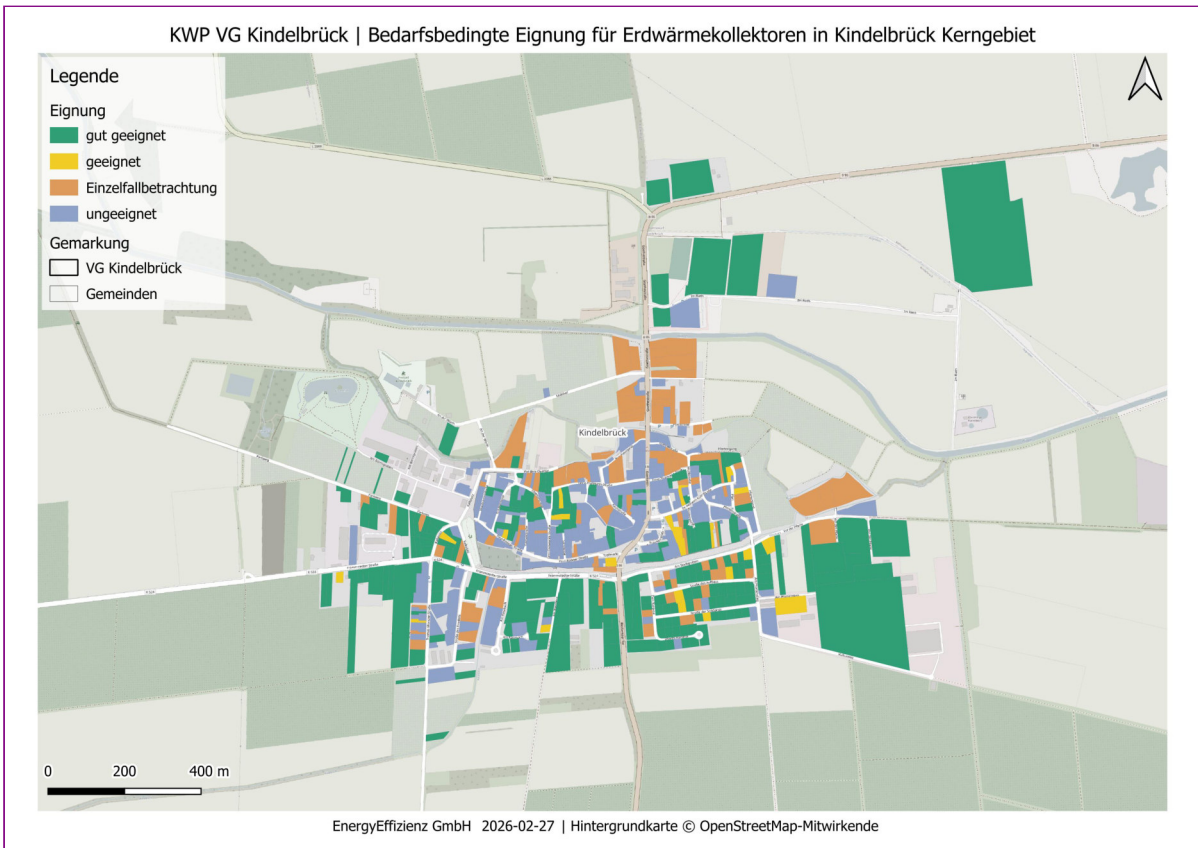


Abbildung Anhang 78: Landgemeinde Kindelbrück: Ortsteil Kindelbrück: Bedarfsbedingte Eignung von Erdwärmekollektoren auf Flurstücksebene

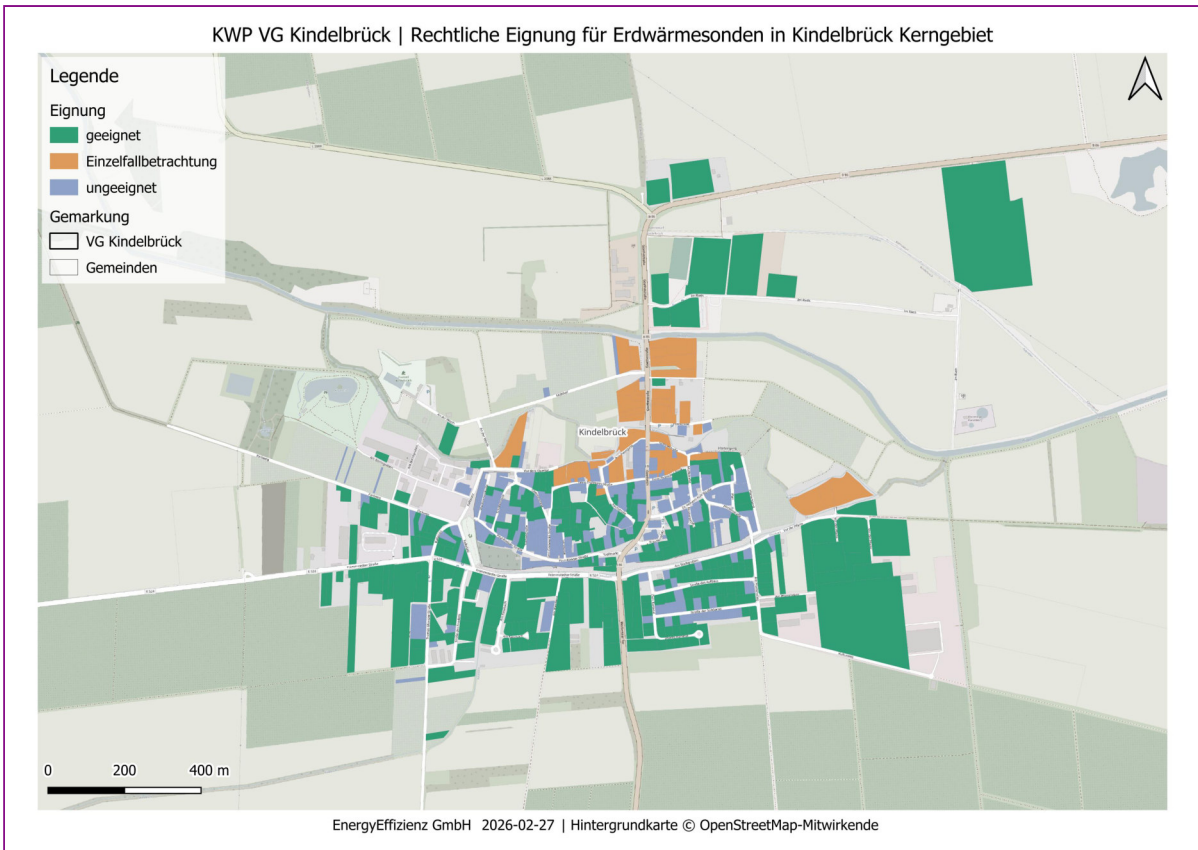


Abbildung Anhang 79: Landgemeinde Kindelbrück: Ortsteil Kindelbrück: Rechtliche Eignung von Erdwärmesonden auf Flurstücksebene

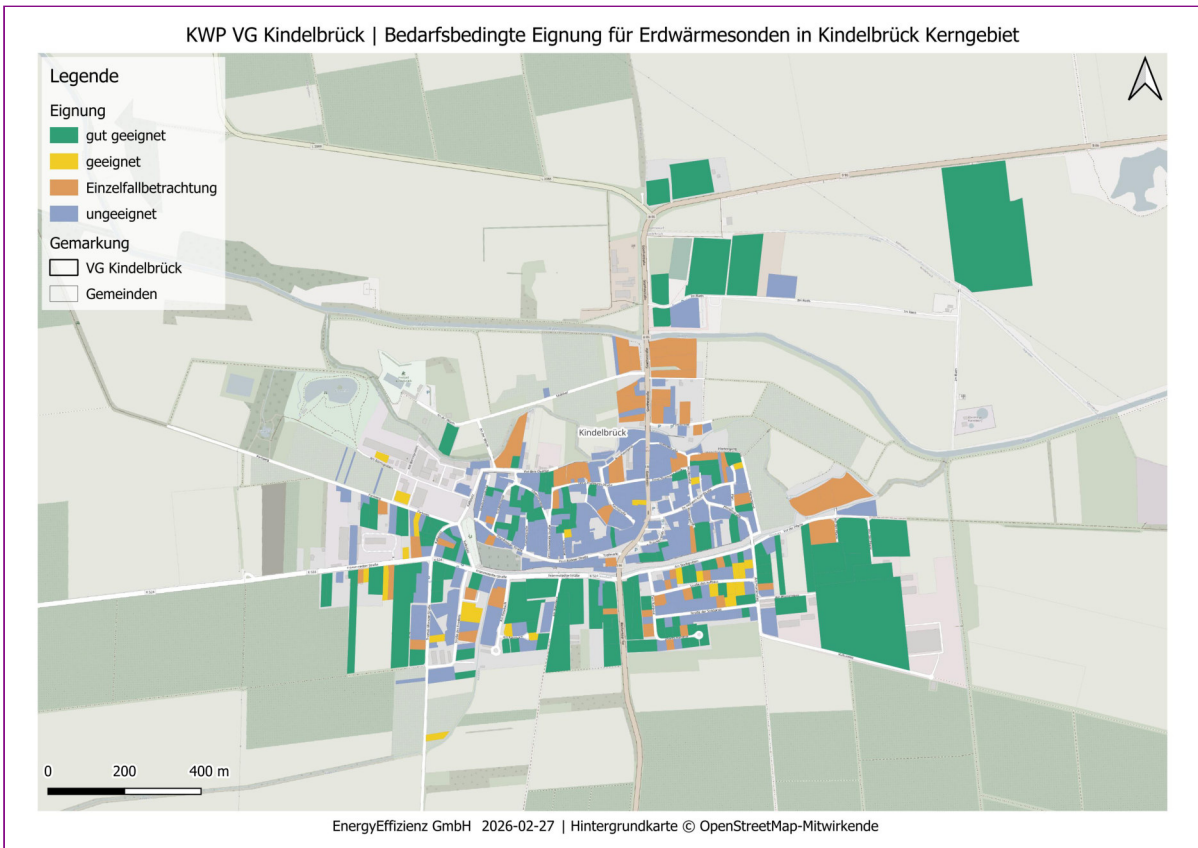


Abbildung Anhang 80: Landgemeinde Kindelbrück: Ortsteil Kindelbrück: Bedarfsbedingte Eignung von Erdwärmesonden auf Flurstücksebene