

Anhang H: Kindelbrück Kannawurf

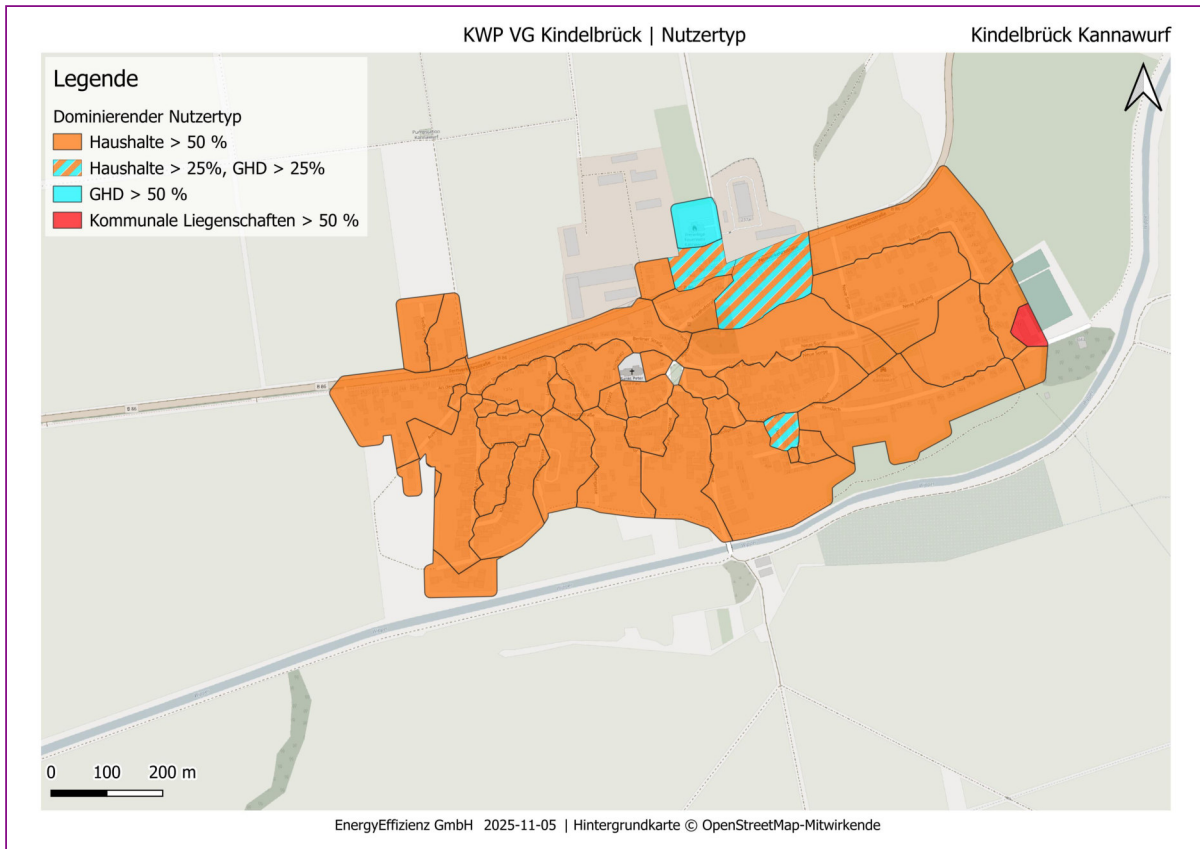


Abbildung Anhang 61: Landgemeinde Kindelbrück: Ortsteil Kannawurf: Dominierende Sektoren auf Baublockebene

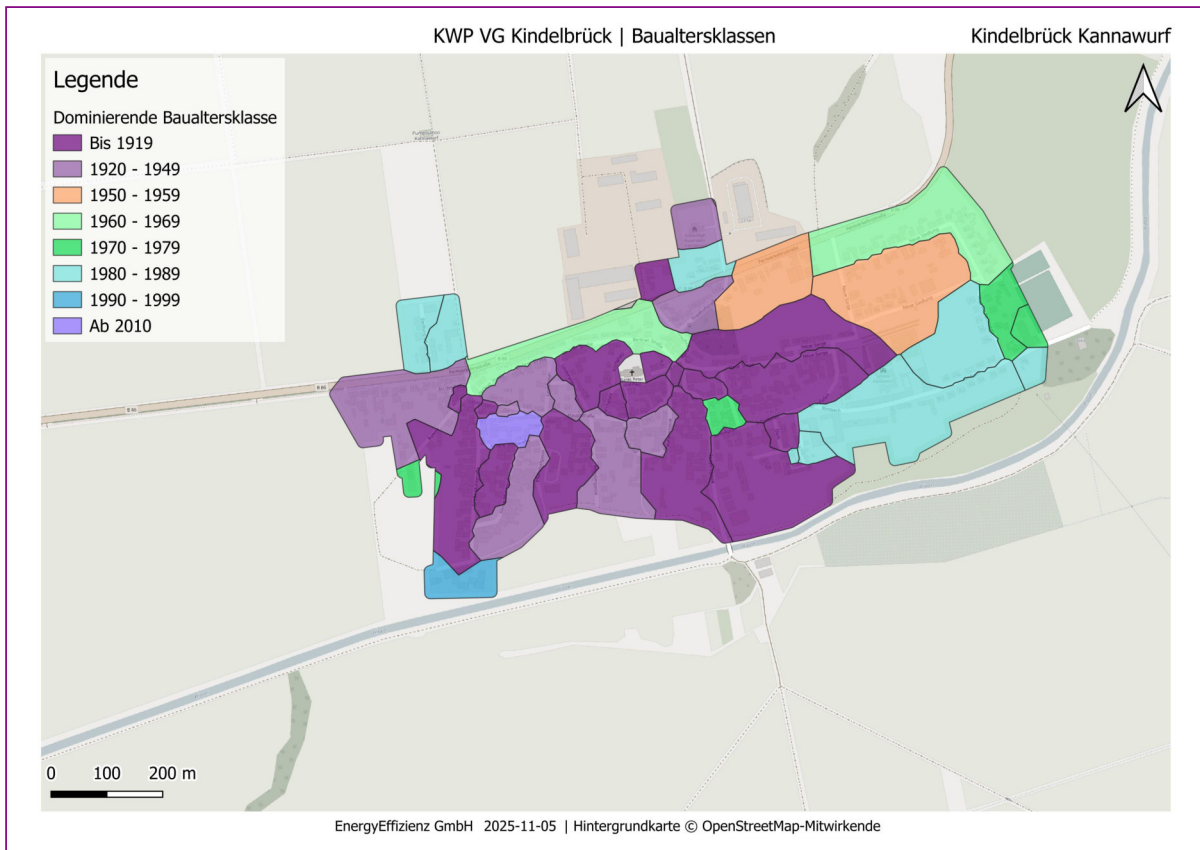


Abbildung Anhang 62: Landgemeinde Kindelbrück: Ortsteil Kannawurf: Dominierende Baualtersklassen auf Baublockebene

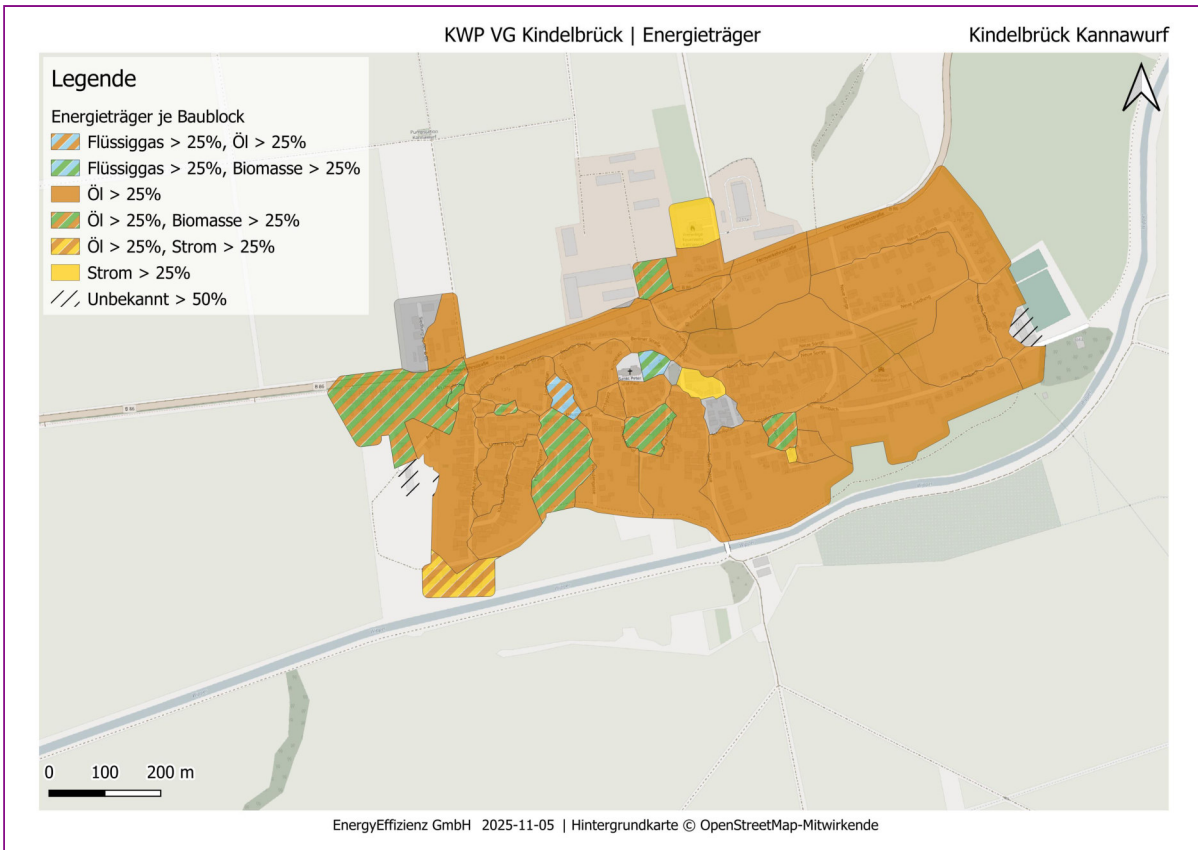


Abbildung Anhang 63: Landgemeinde Kindelbrück: Ortsteil Kannawurf: Energieträger im Status quo auf Baublockebene

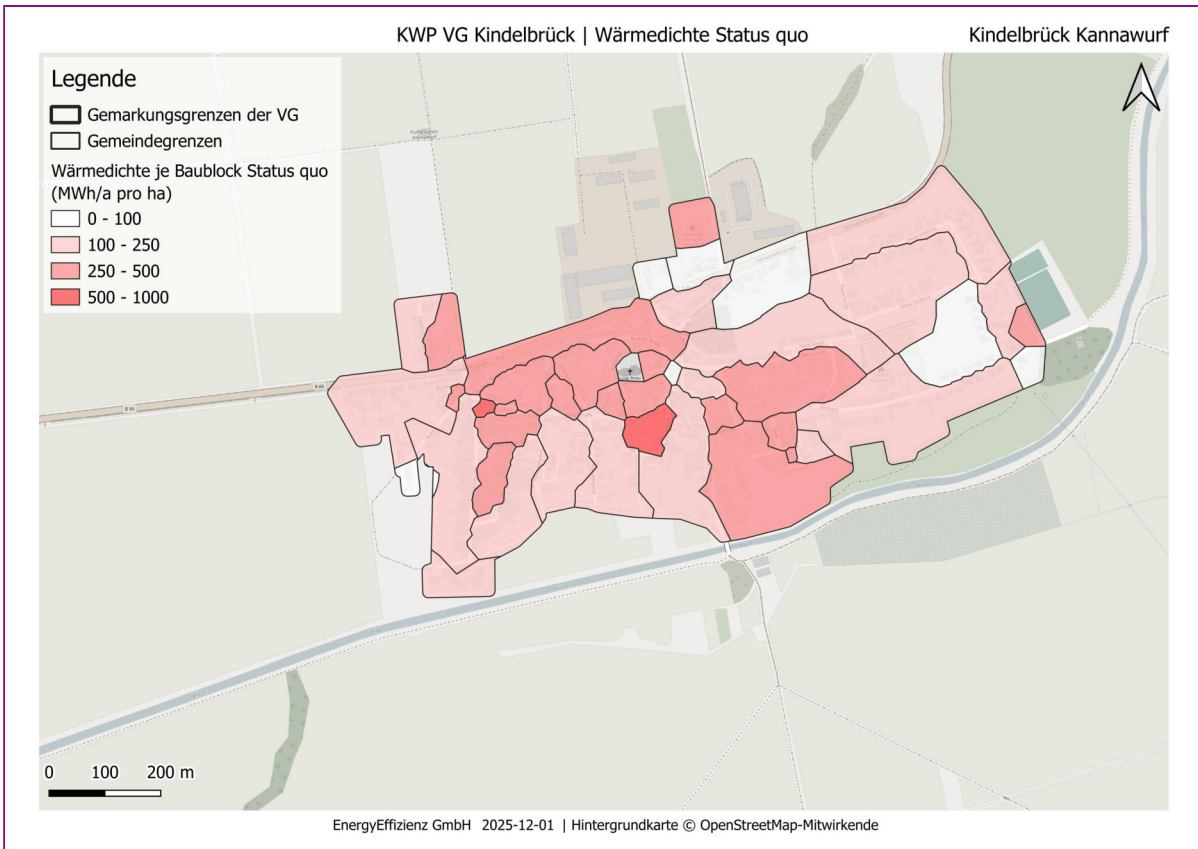


Abbildung Anhang 64: Landgemeinde Kindelbrück: Ortsteil Kannawurf: Wärmedichte je Baublock im Status quo

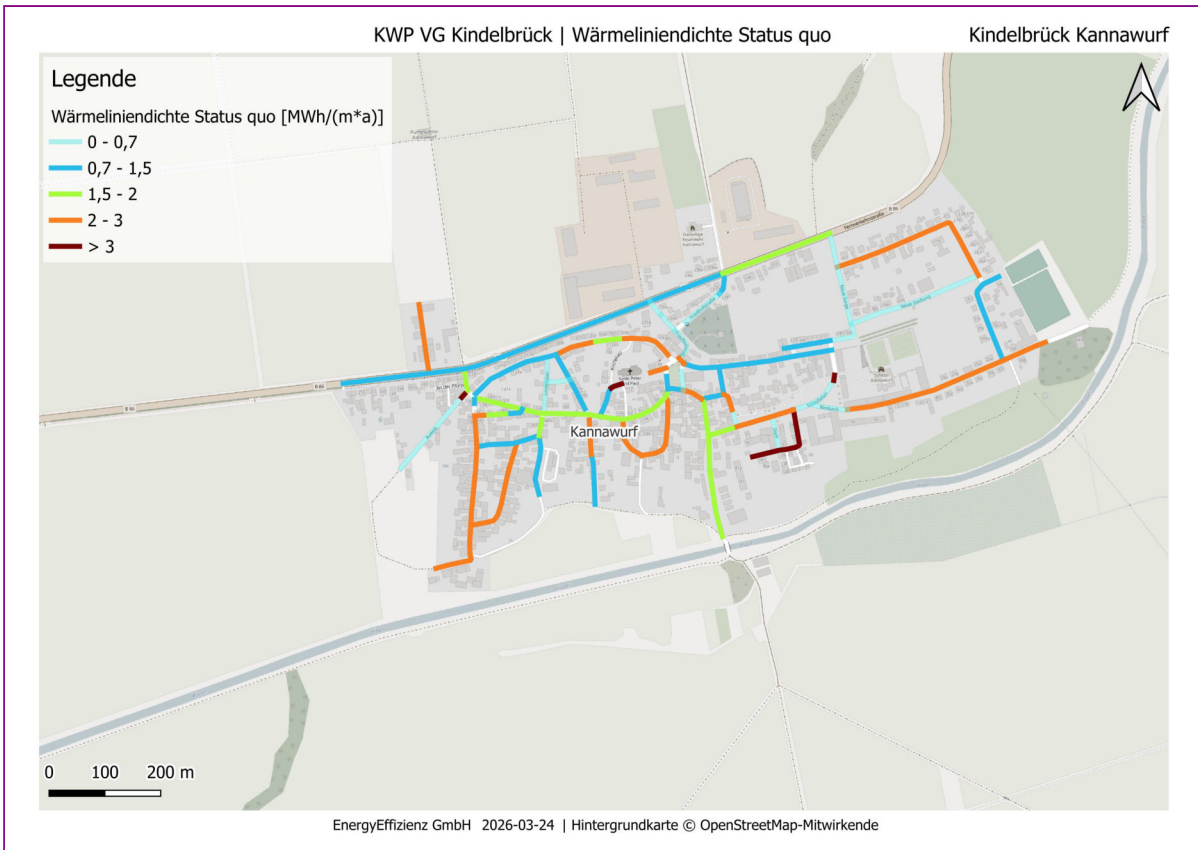


Abbildung Anhang 65: Landgemeinde Kindelbrück: Ortsteil Kannawurf: Wärmeliendichte im Status quo



Abbildung Anhang 66: Landgemeinde Kindelbrück: Ortsteil Kannawurf: Wärmeliendichte im Zieljahr 2045

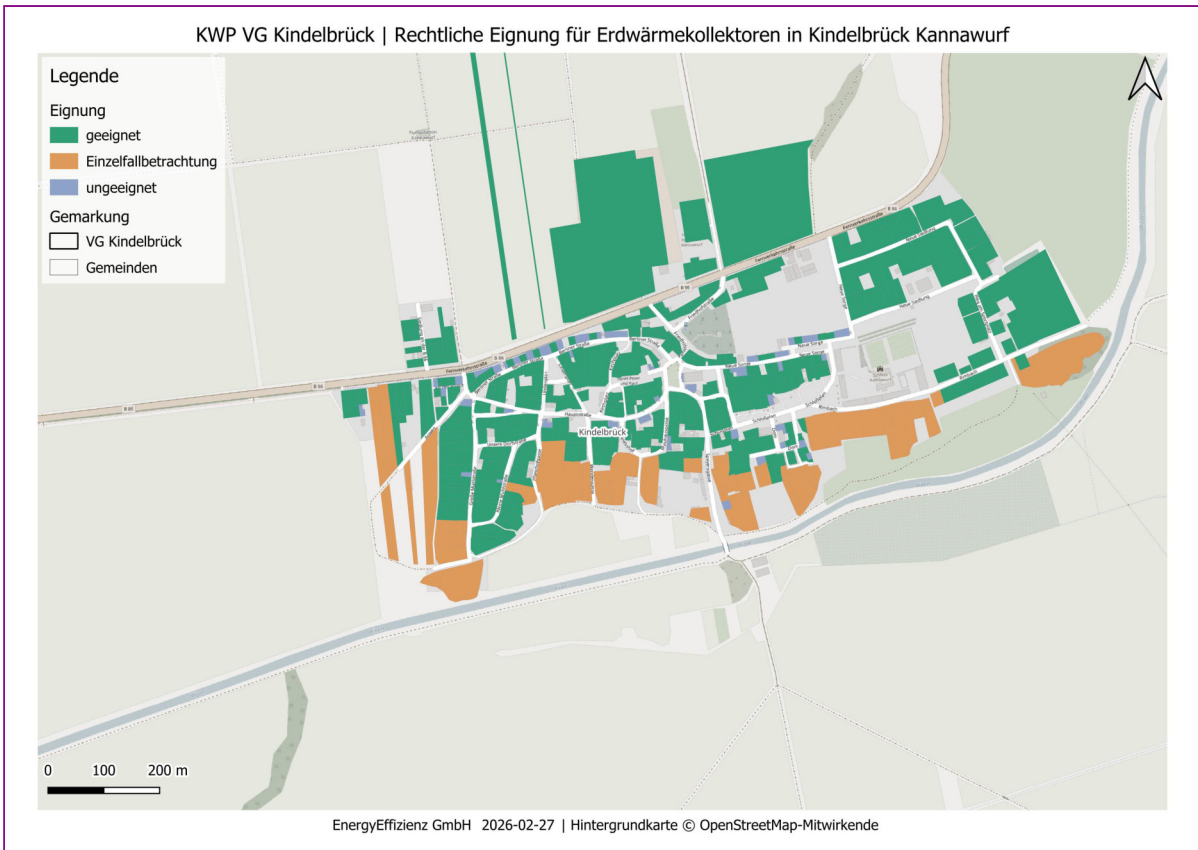


Abbildung Anhang 67: Landgemeinde Kindelbrück: Ortsteil Kannawurf: Rechtliche Eignung von Erdwärmekollektoren auf Flurstücksebene

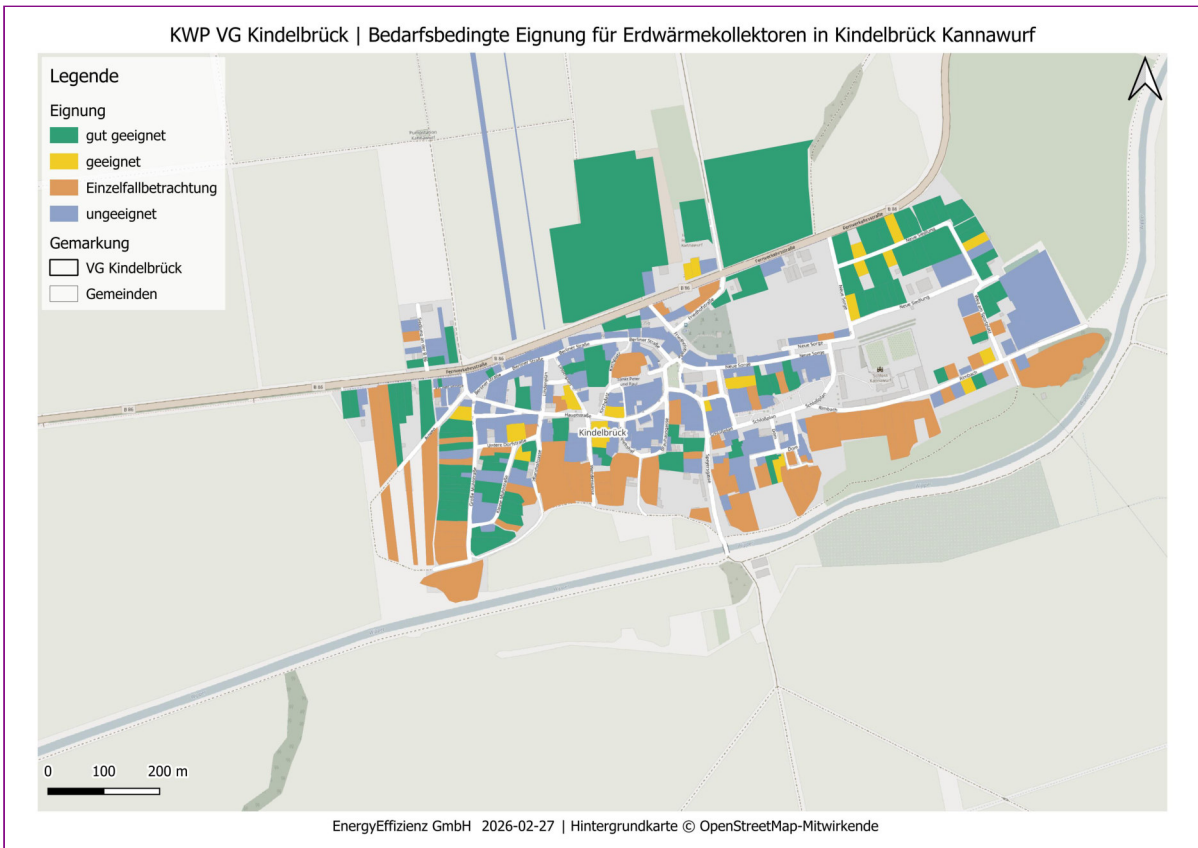


Abbildung Anhang 68: Landgemeinde Kindelbrück: Ortsteil Kannawurf: Bedarfsbedingte Eignung von Erdwärmekollektoren auf Flurstücksebene

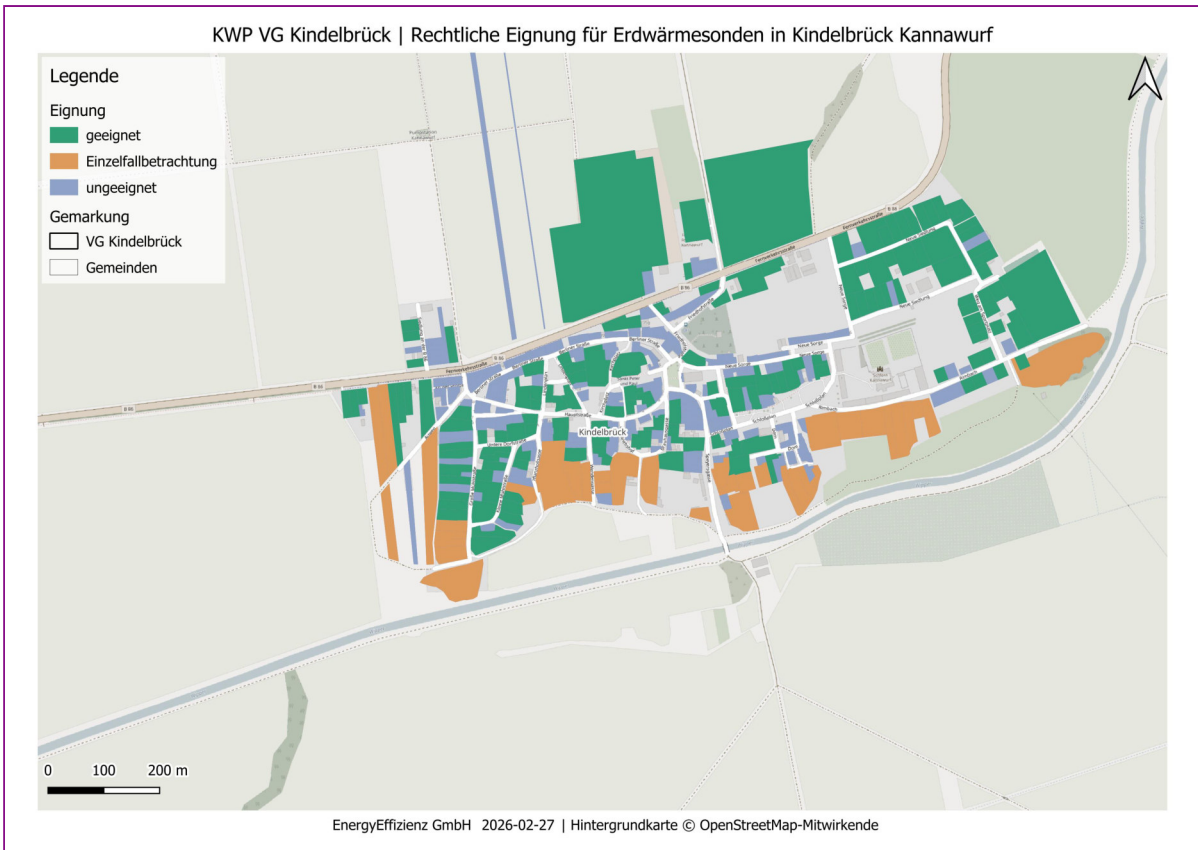


Abbildung Anhang 69: Landgemeinde Kindelbrück: Ortsteil Kannawurf: Rechtliche Eignung von Erdwärmesonden auf Flurstücksebene

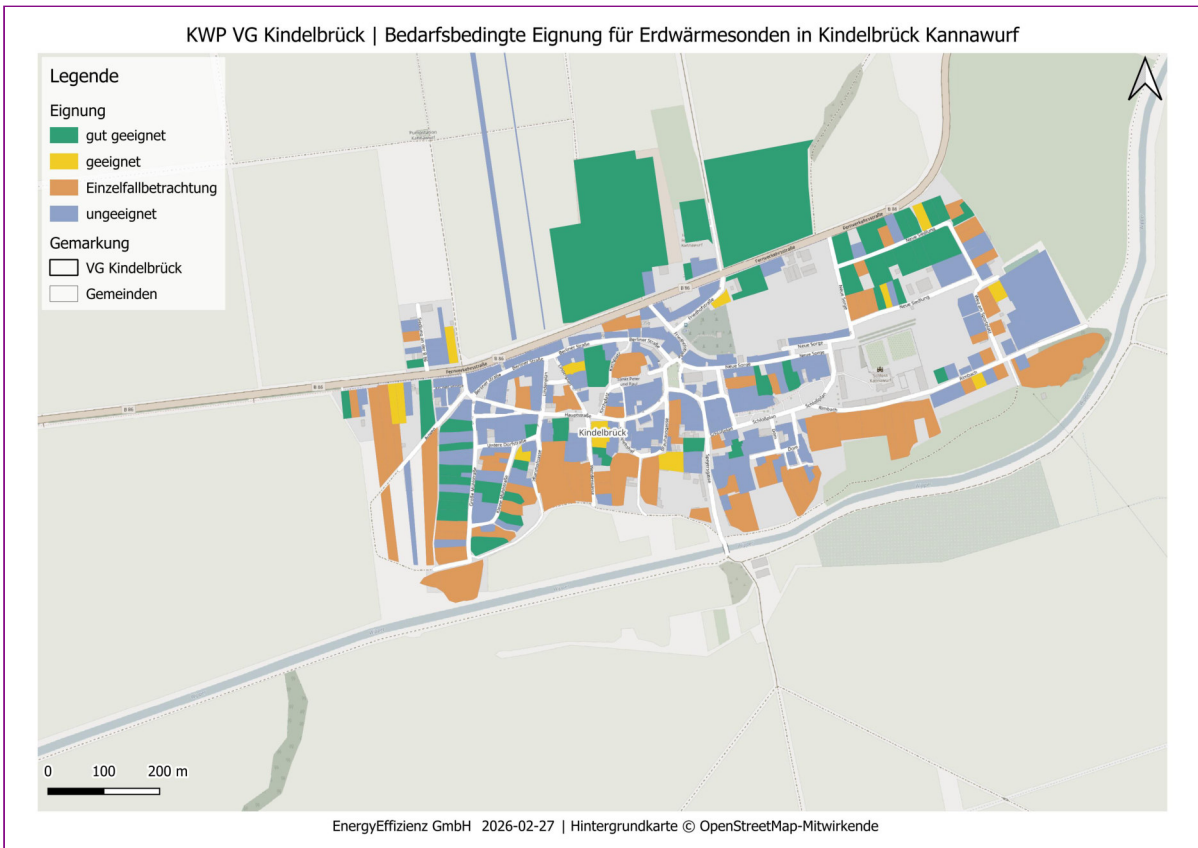


Abbildung Anhang 70: Landgemeinde Kindelbrück: Ortsteil Kannawurf: Bedarfsbedingte Eignung von Erdwärmesonden auf Flurstücksebene