

Anhang G: Kindelbrück Frömmstedt

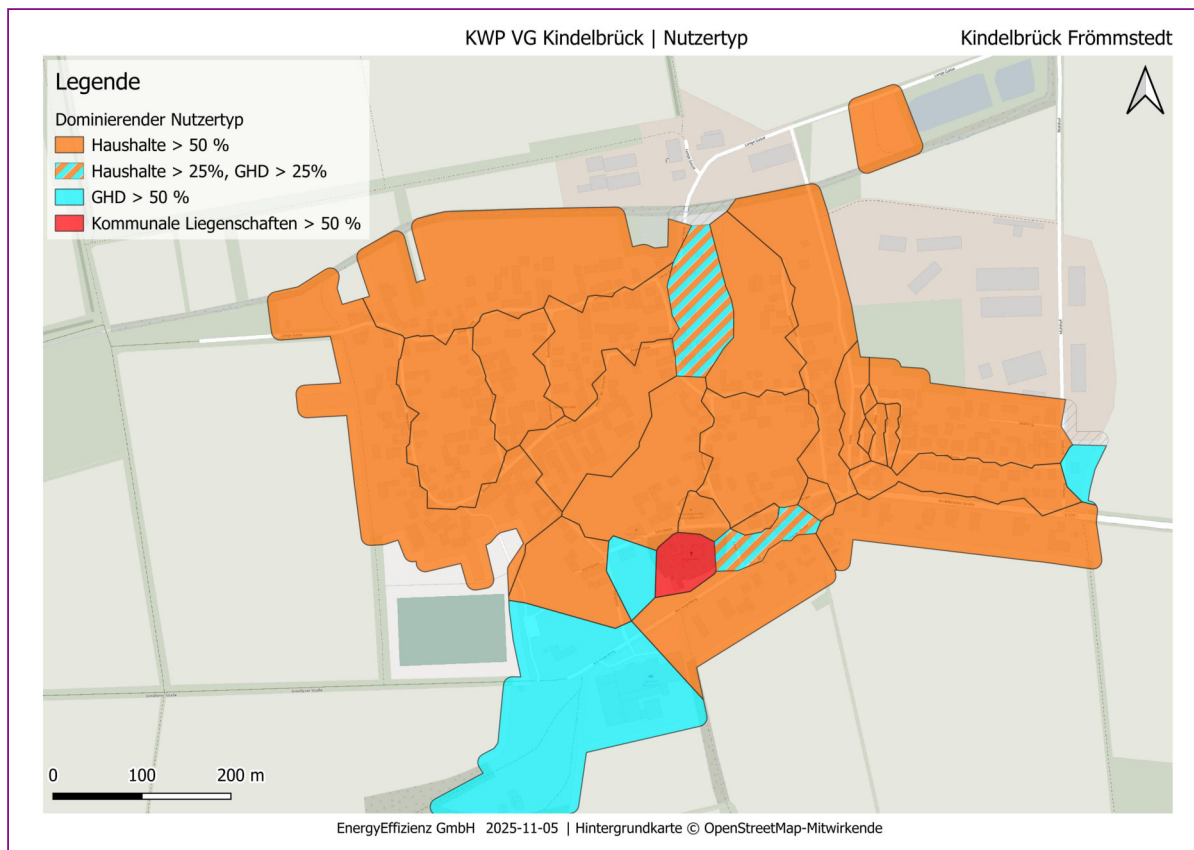


Abbildung Anhang 51: Landgemeinde Kindelbrück: Ortsteil Frömmstedt: Dominierende Sektoren auf Baublockebene

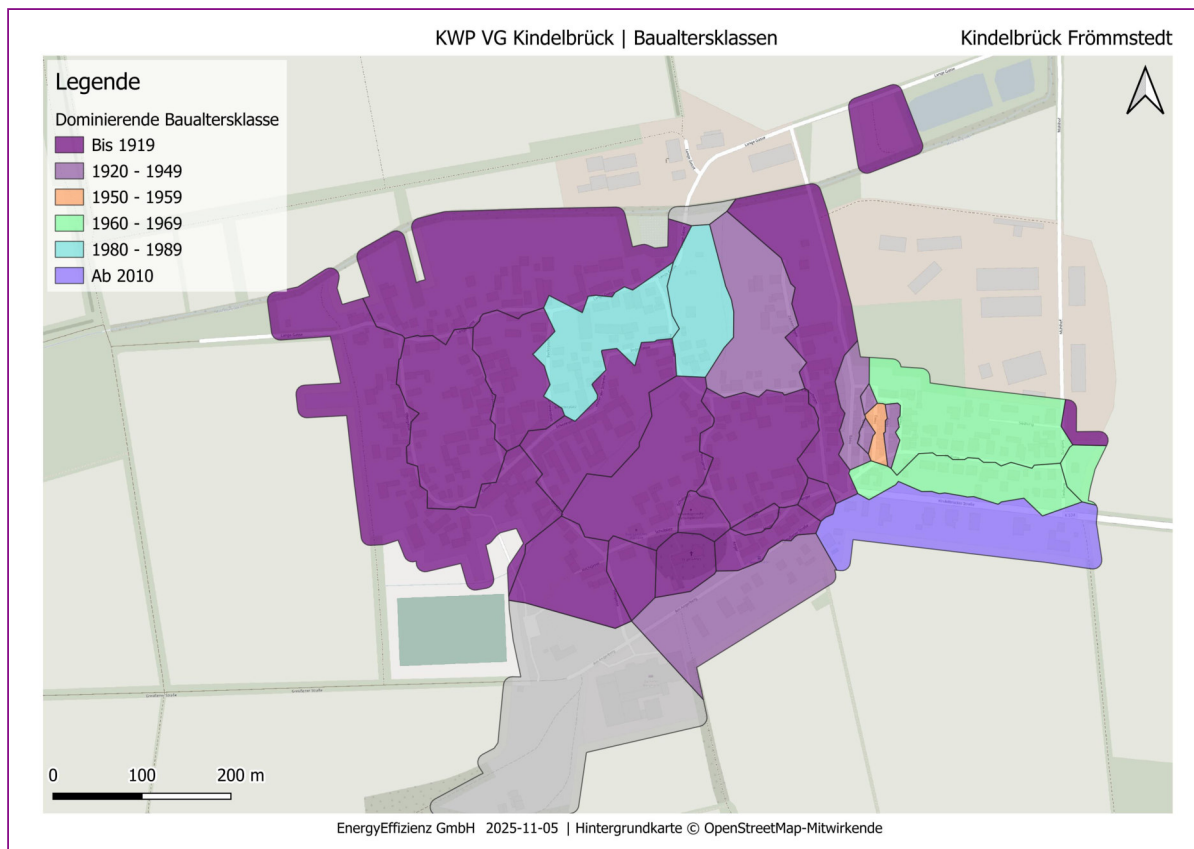


Abbildung Anhang 52: Landgemeinde Kindelbrück: Ortsteil Frömmstedt: Dominierende Baualtersklassen auf Baublockebene

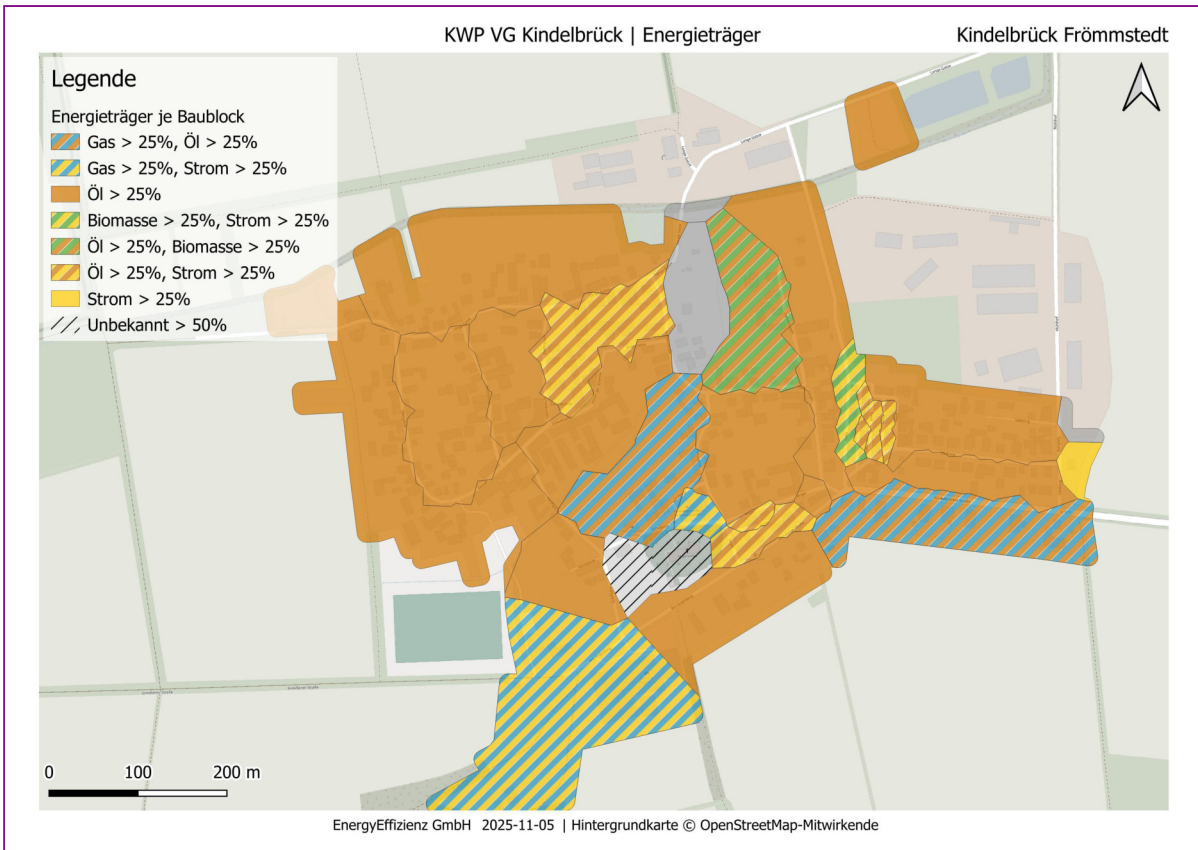


Abbildung Anhang 53: Landgemeinde Kindelbruck: Ortsteil Frömmstedt: Energieträger im Status quo auf Baublockebene

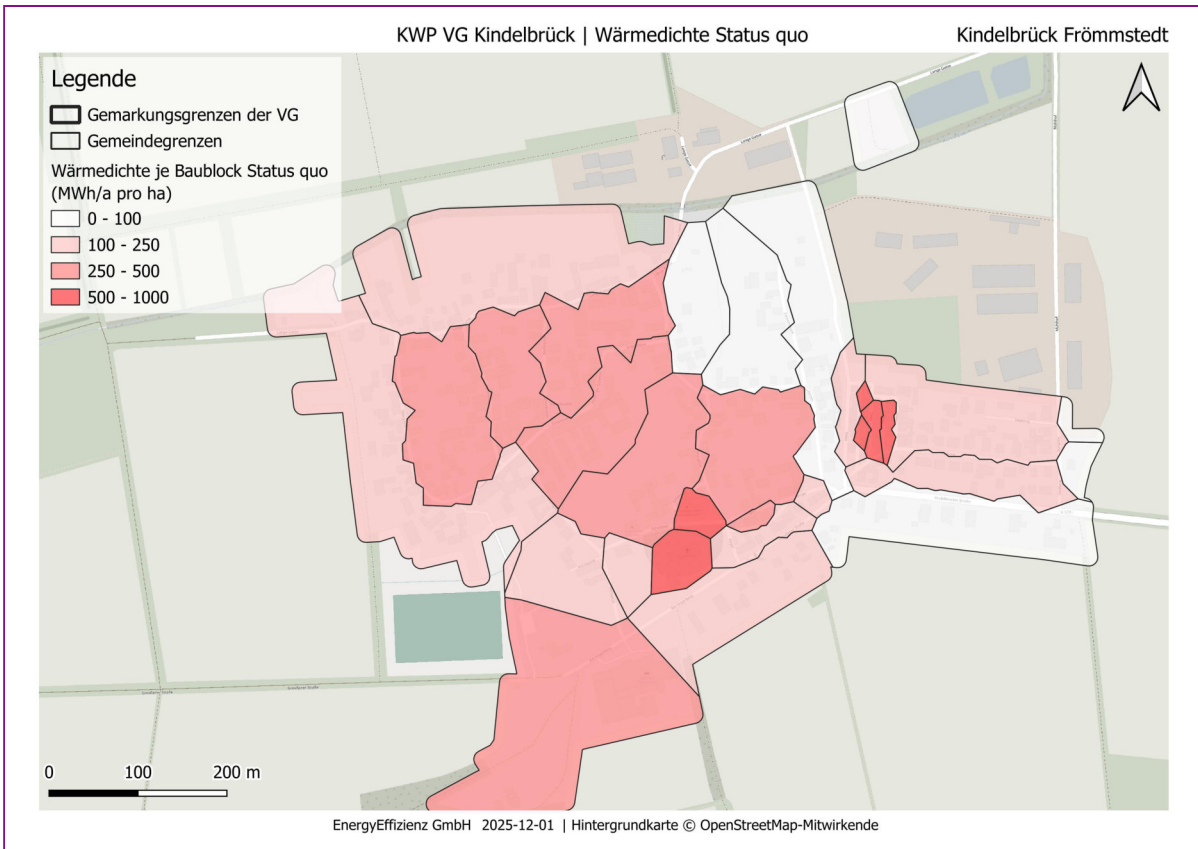


Abbildung Anhang 54: Landgemeinde Kindelbruck: Ortsteil Frömmstedt: Wärmedichte je Baublock im Status quo

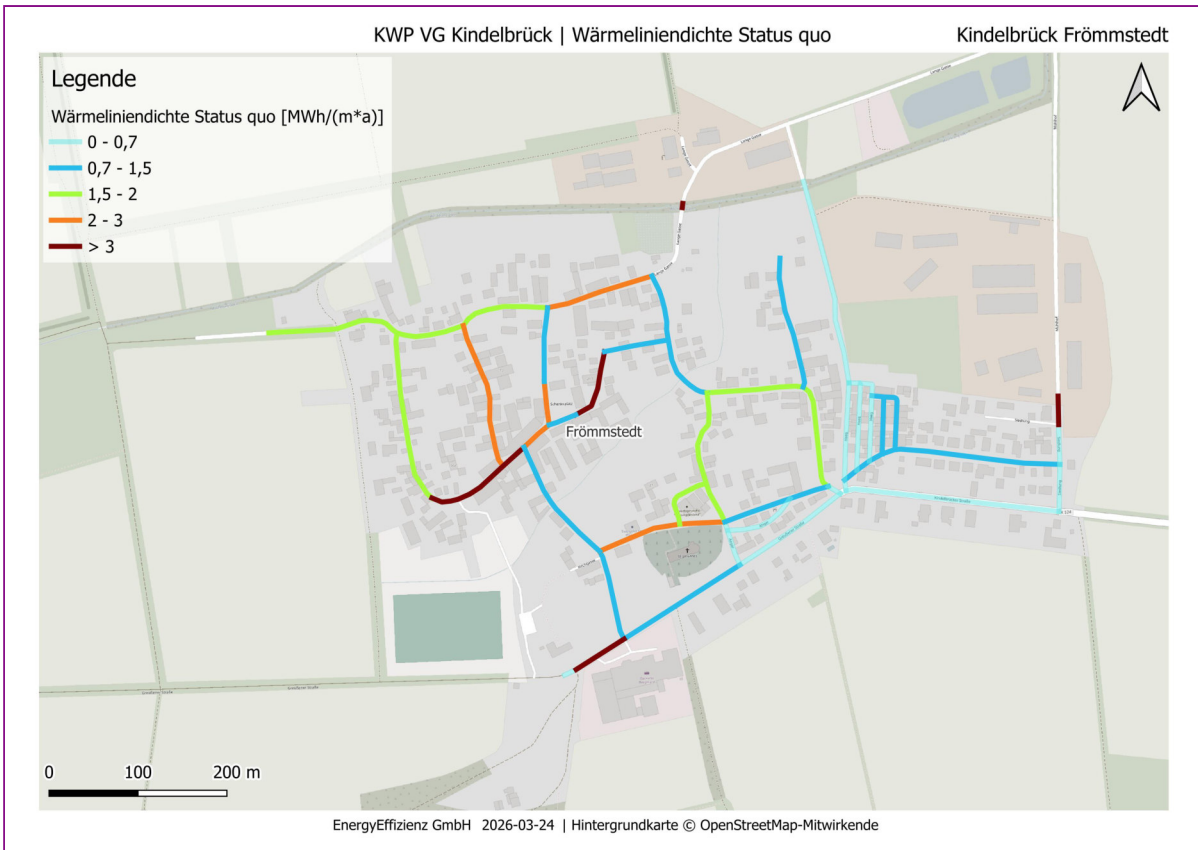


Abbildung Anhang 55: Landgemeinde Kindelbrück: Ortsteil Frömmstedt: Wärmeliendichte im Status quo



Abbildung Anhang 56: Landgemeinde Kindelbrück: Ortsteil Frömmstedt: Wärmeliendichte im Zieljahr 2045

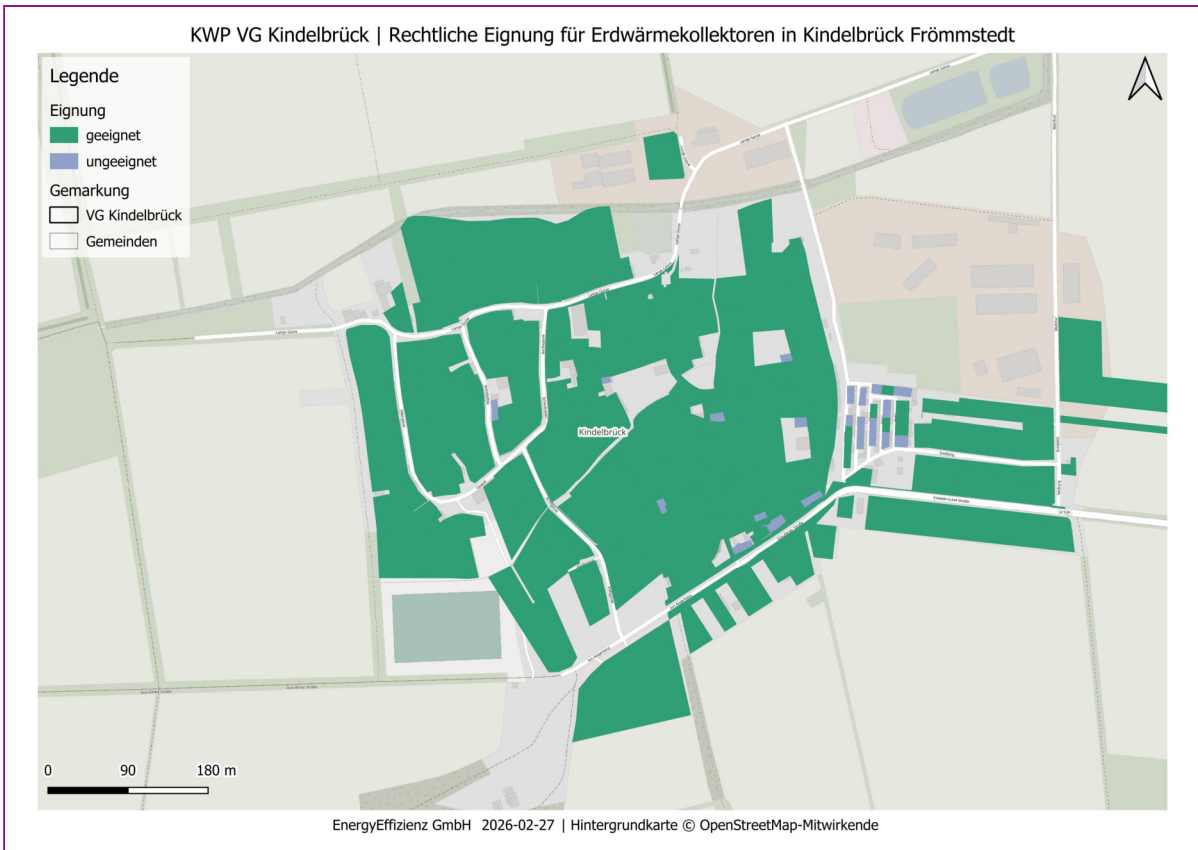


Abbildung Anhang 57: Landgemeinde Kindelbruck: Ortsteil Frömmstedt: Rechtliche Eignung von Erdwärmekollektoren auf Flurstücksebene

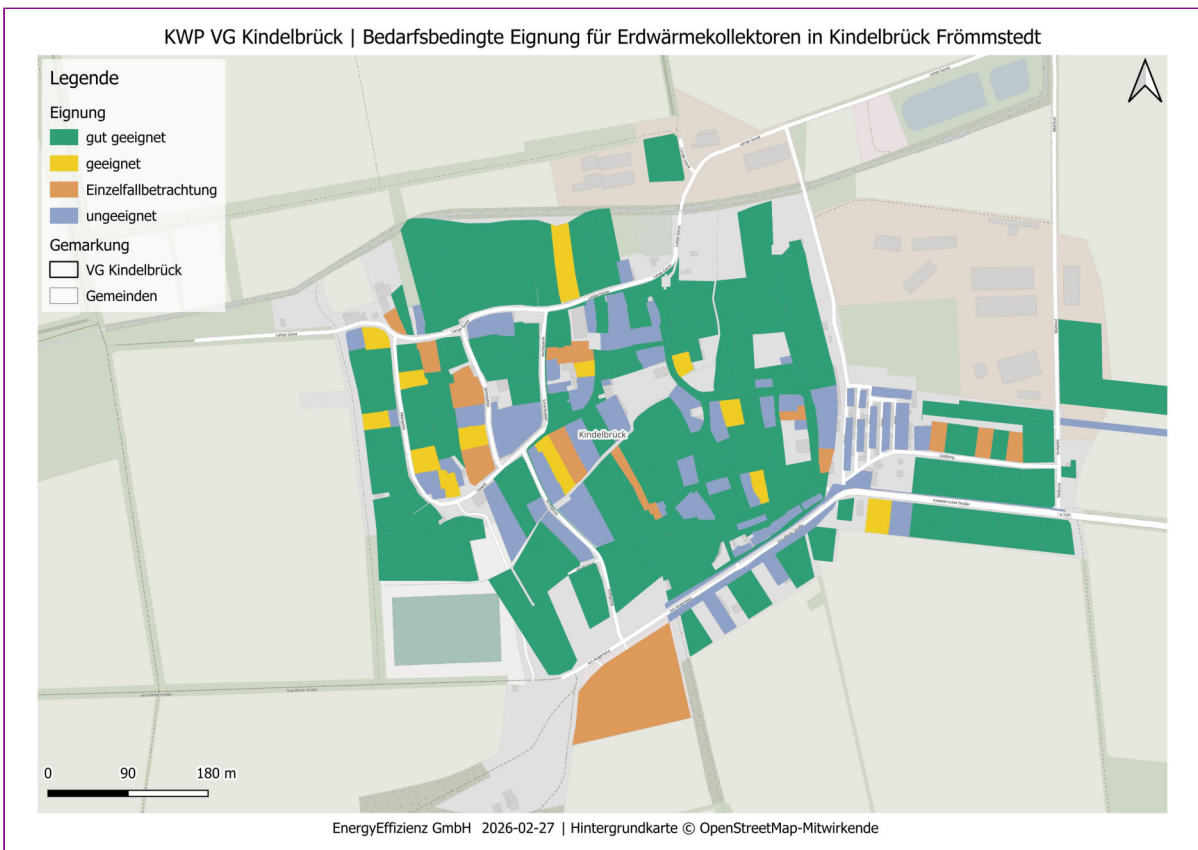


Abbildung Anhang 58: Landgemeinde Kindelbruck: Ortsteil Frömmstedt: Bedarfsbedingte Eignung von Erdwärmekollektoren auf Flurstücksebene

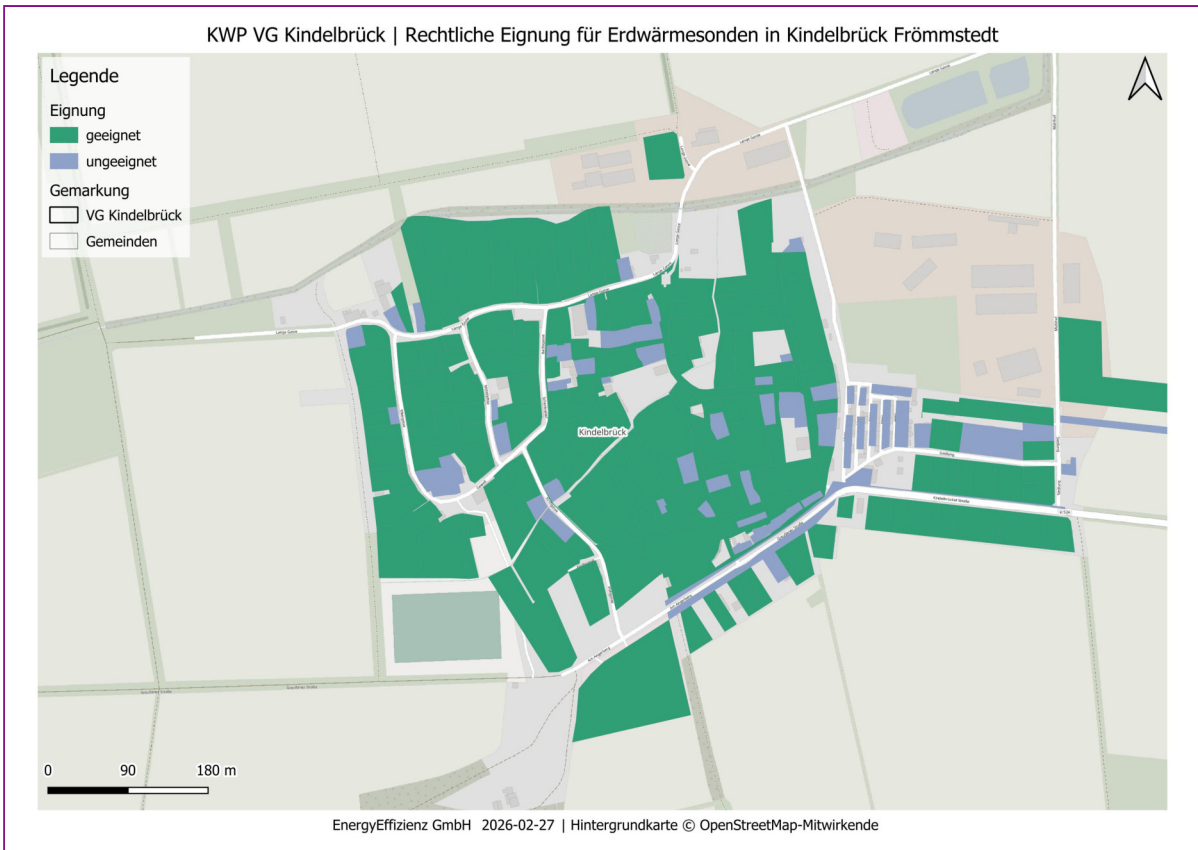


Abbildung Anhang 59: Landgemeinde Kindelbruck: Ortsteil Frömmstedt: Rechtliche Eignung von Erdwärmesonden auf Flurstücksebene

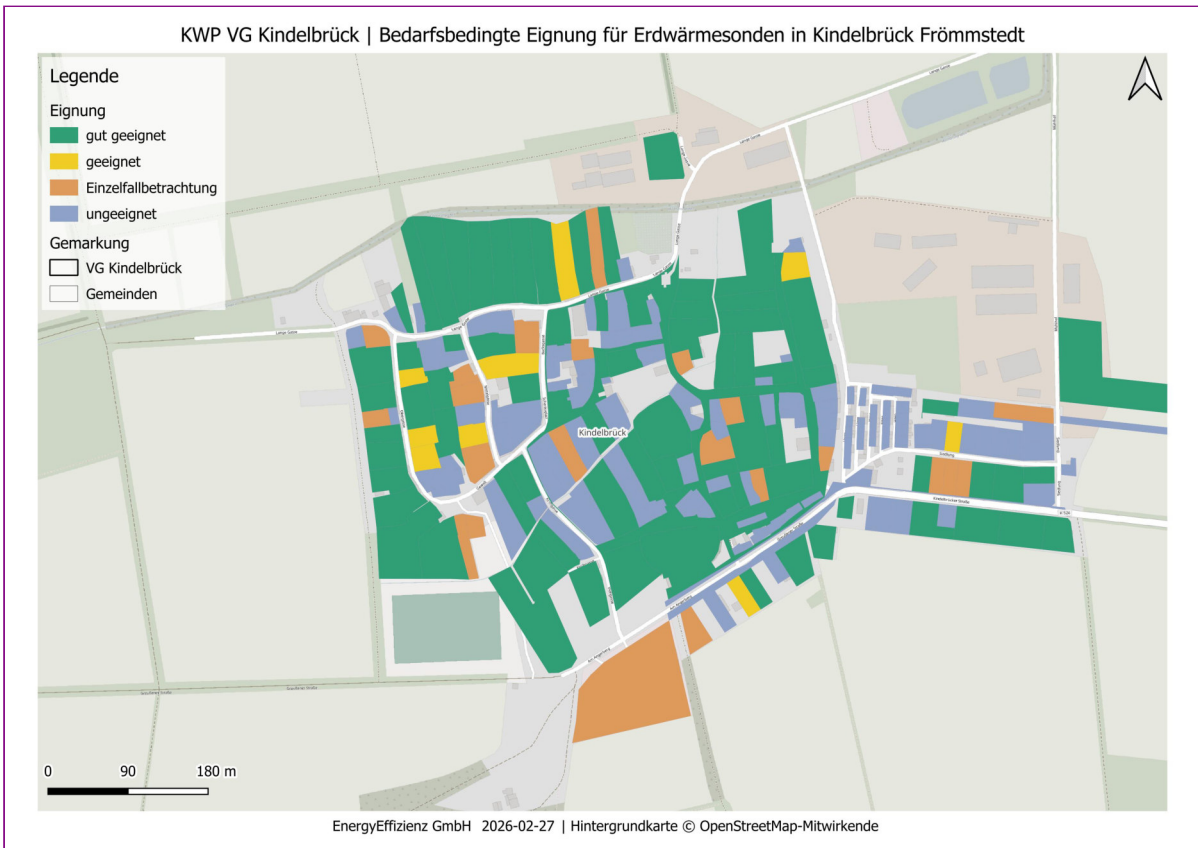


Abbildung Anhang 60: Landgemeinde Kindelbruck: Ortsteil Frömmstedt: Bedarfsbedingte Eignung von Erdwärmesonden auf Flurstücksebene