

Anhang F: Kindelbrück Düppel

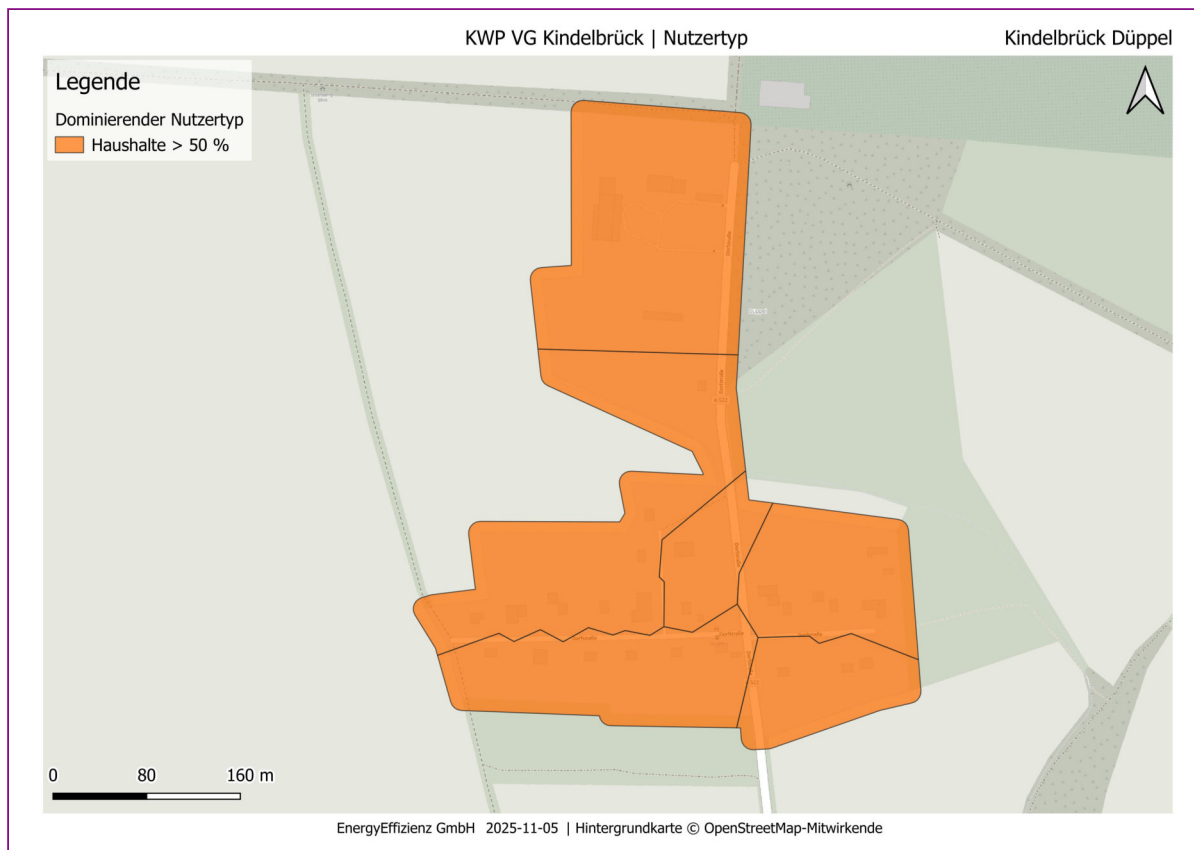


Abbildung Anhang 41: Landgemeinde Kindelbrück: Ortsteil Düppel: Dominierende Sektoren auf Baublockebene

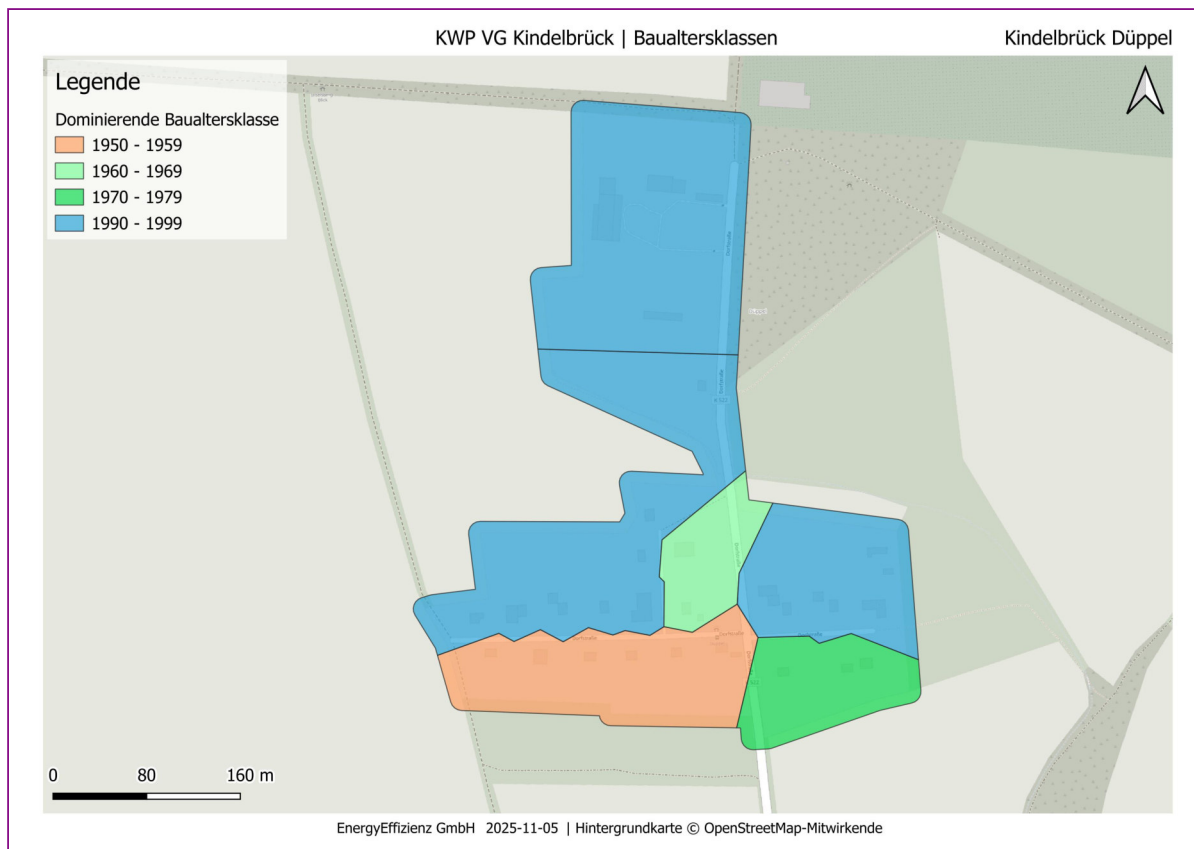


Abbildung Anhang 42: Landgemeinde Kindelbrück: Ortsteil Düppel: Dominierende Baualtersklassen auf Baublockebene

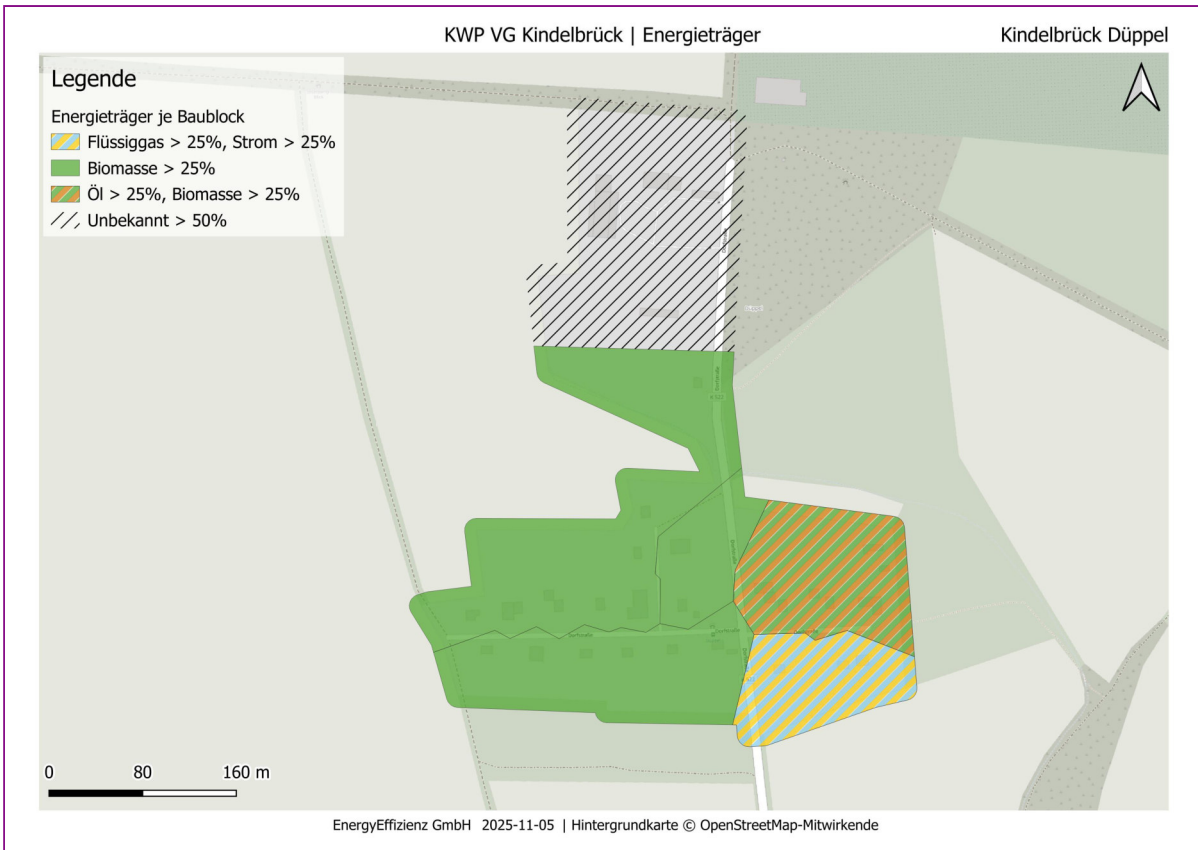


Abbildung Anhang 43: Landgemeinde Kindelbrück: Ortsteil Düppel: Energieträger im Status quo auf Baublockebene

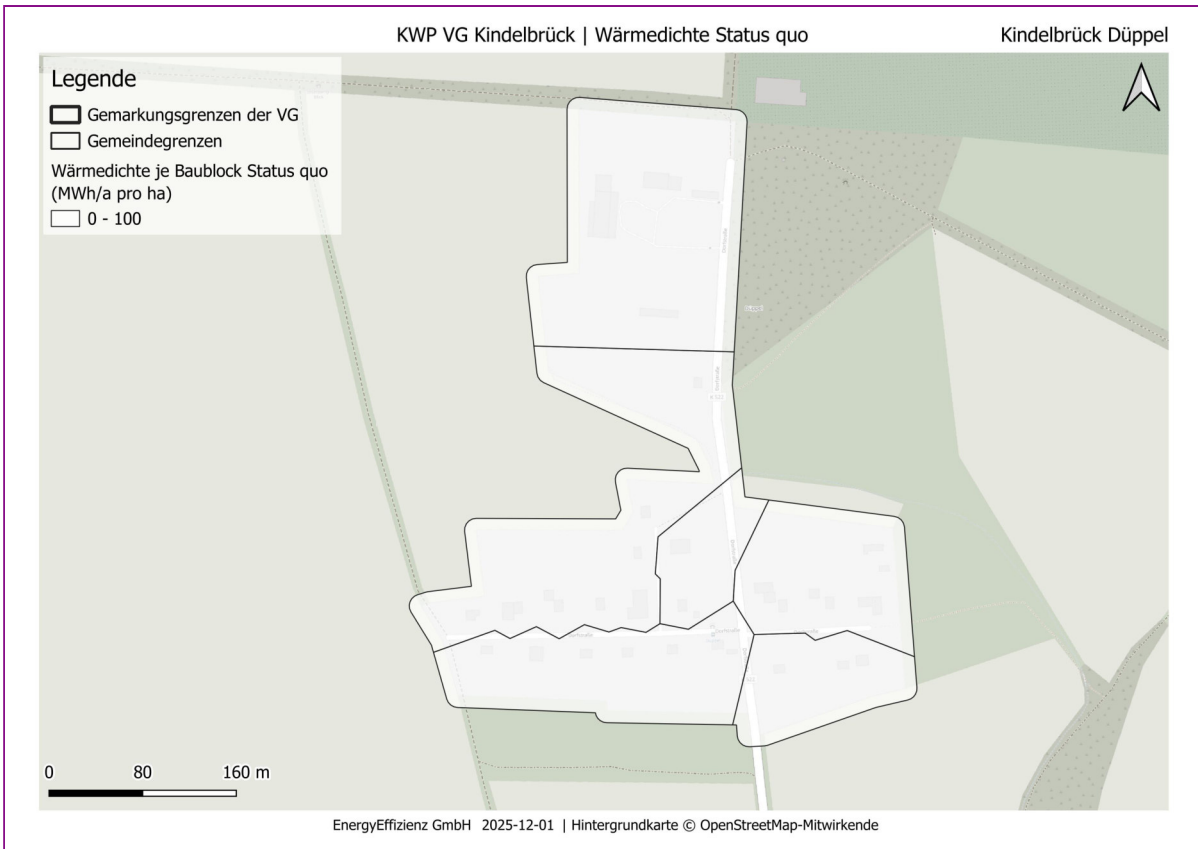


Abbildung Anhang 44: Landgemeinde Kindelbrück: Ortsteil Düppel: Wärmedichte je Baublock im Status quo



Abbildung Anhang 45: Landgemeinde Kindelbrück: Ortsteil Düppel: Wärmeliendichte im Status quo



Abbildung Anhang 46: Landgemeinde Kindelbrück: Ortsteil Düppel: Wärmeliendichte im Zieljahr 2045

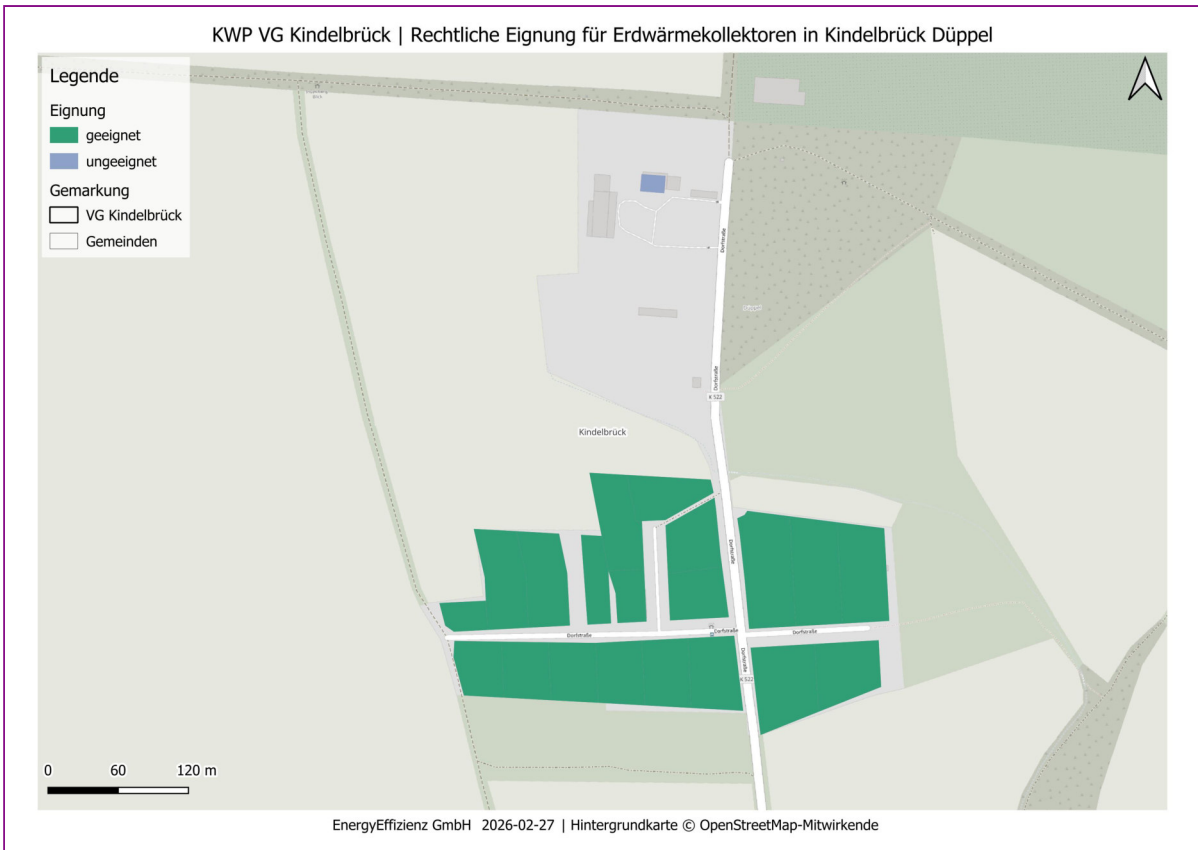


Abbildung Anhang 47: Landgemeinde Kindelbrück: Ortsteil Düppel: Rechtliche Eignung von Erdwärmekollektoren auf Flurstücksebene

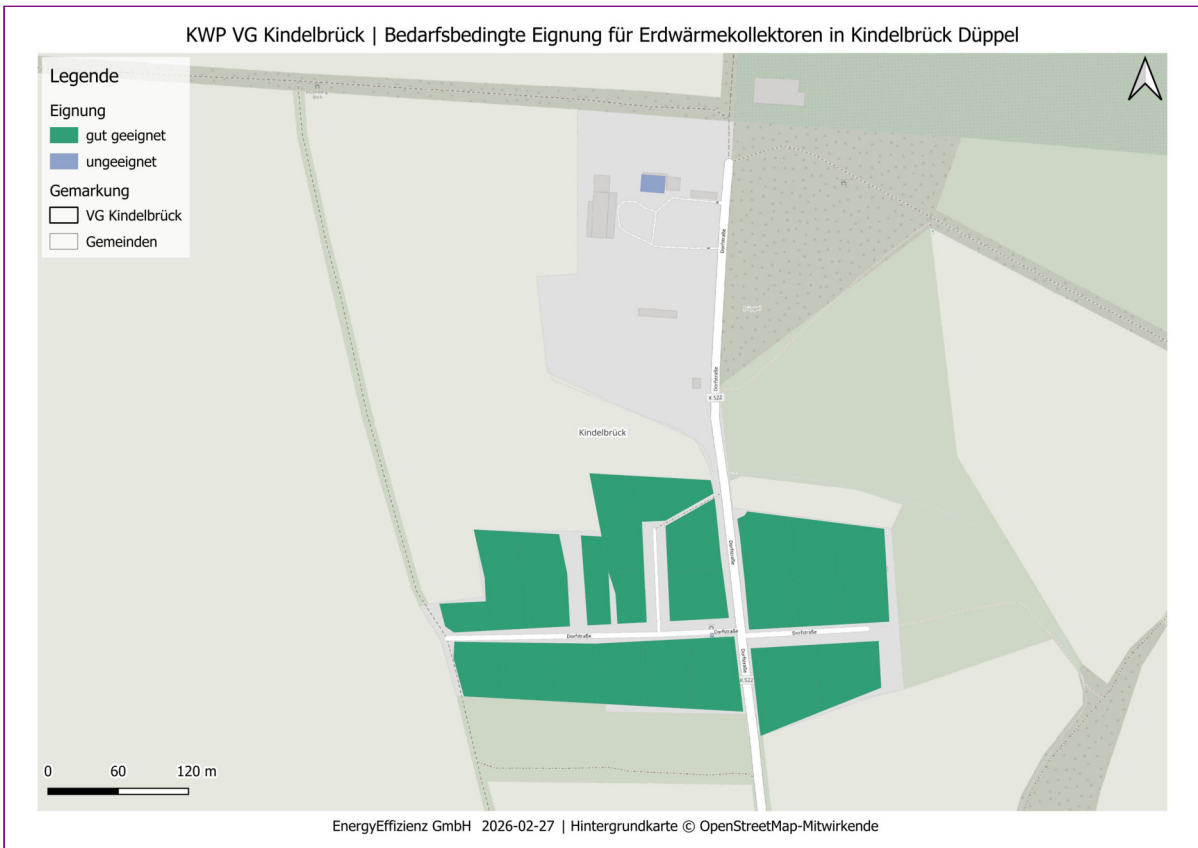


Abbildung Anhang 48: Landgemeinde Kindelbrück: Ortsteil Düppel: Bedarfsbedingte Eignung von Erdwärmekollektoren auf Flurstücksebene

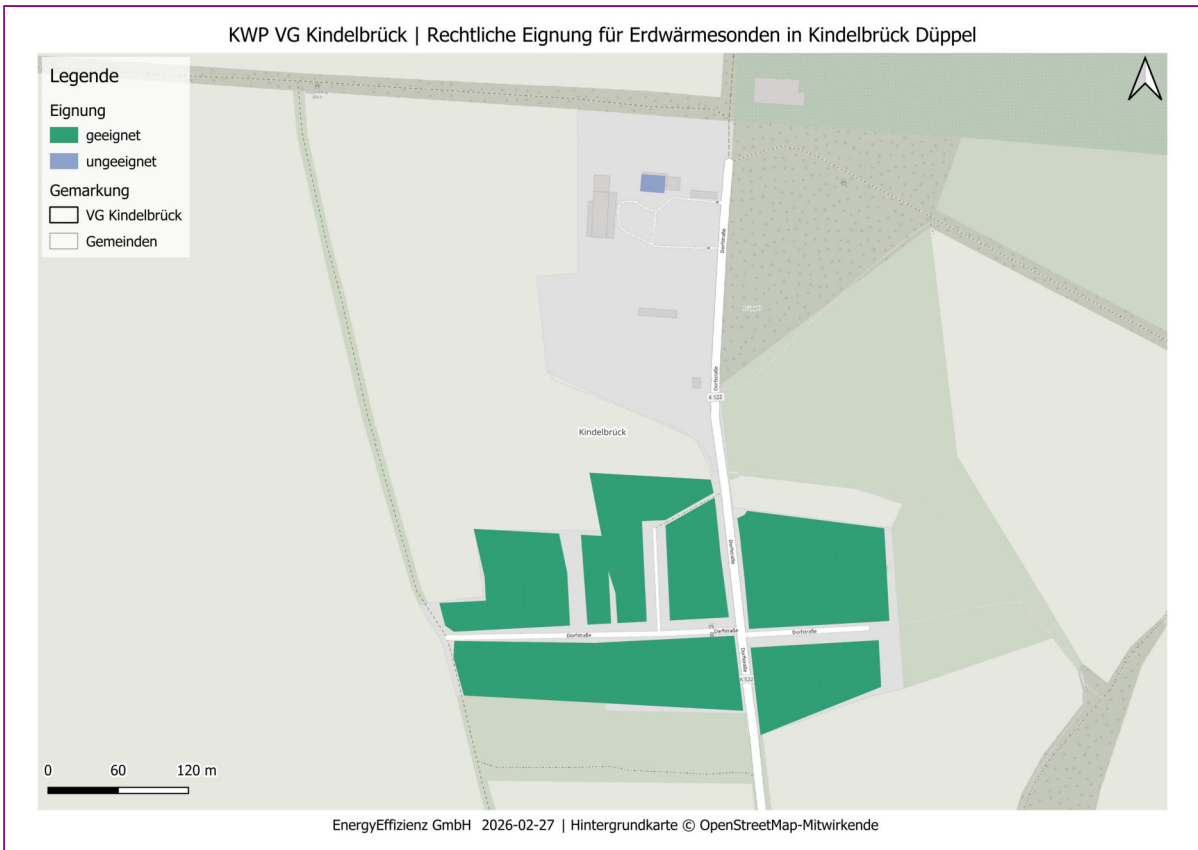


Abbildung Anhang 49: Landgemeinde Kindelbrück: Ortsteil Düppel: Rechtliche Eignung von Erdwärmesonden auf Flurstücksebene

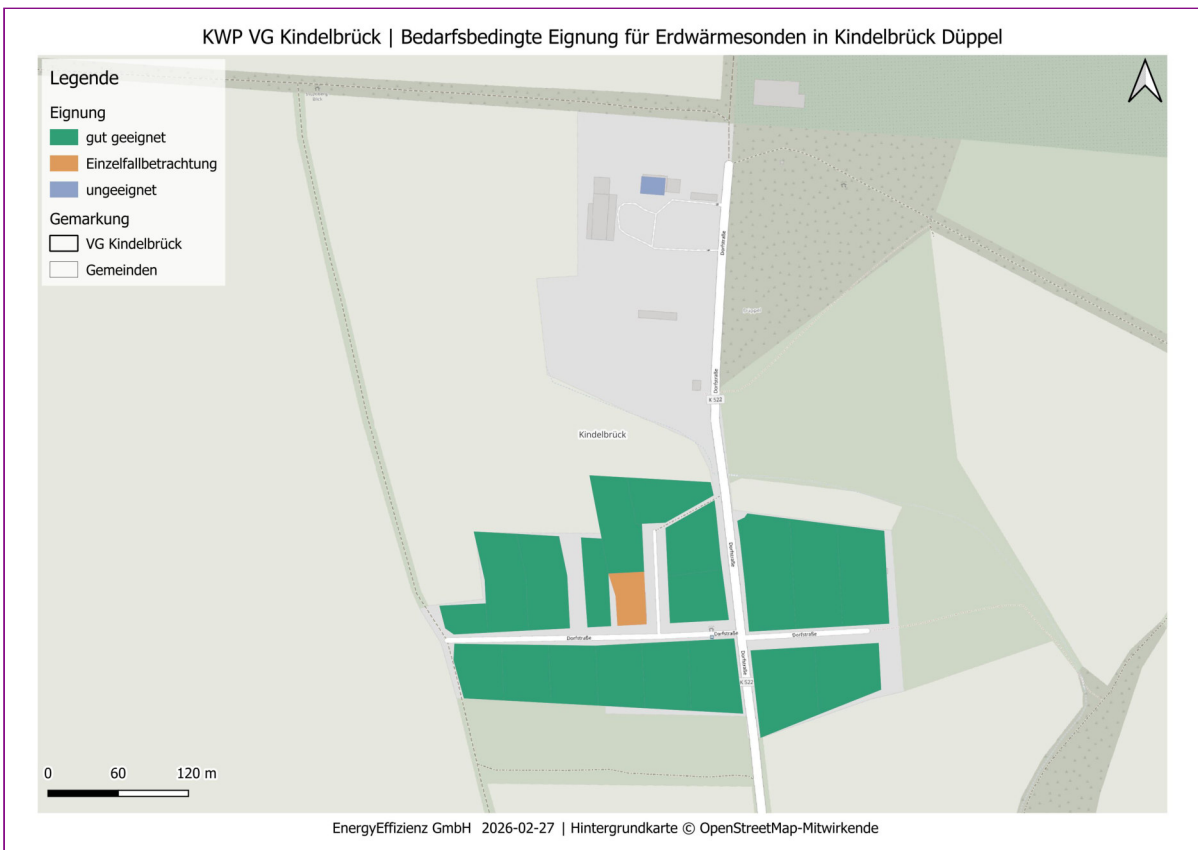


Abbildung Anhang 50: Landgemeinde Kindelbrück: Ortsteil Düppel: Bedarfsbedingte Eignung von Erdwärmesonden auf Flurstücksebene