

Anhang D: Günstedt

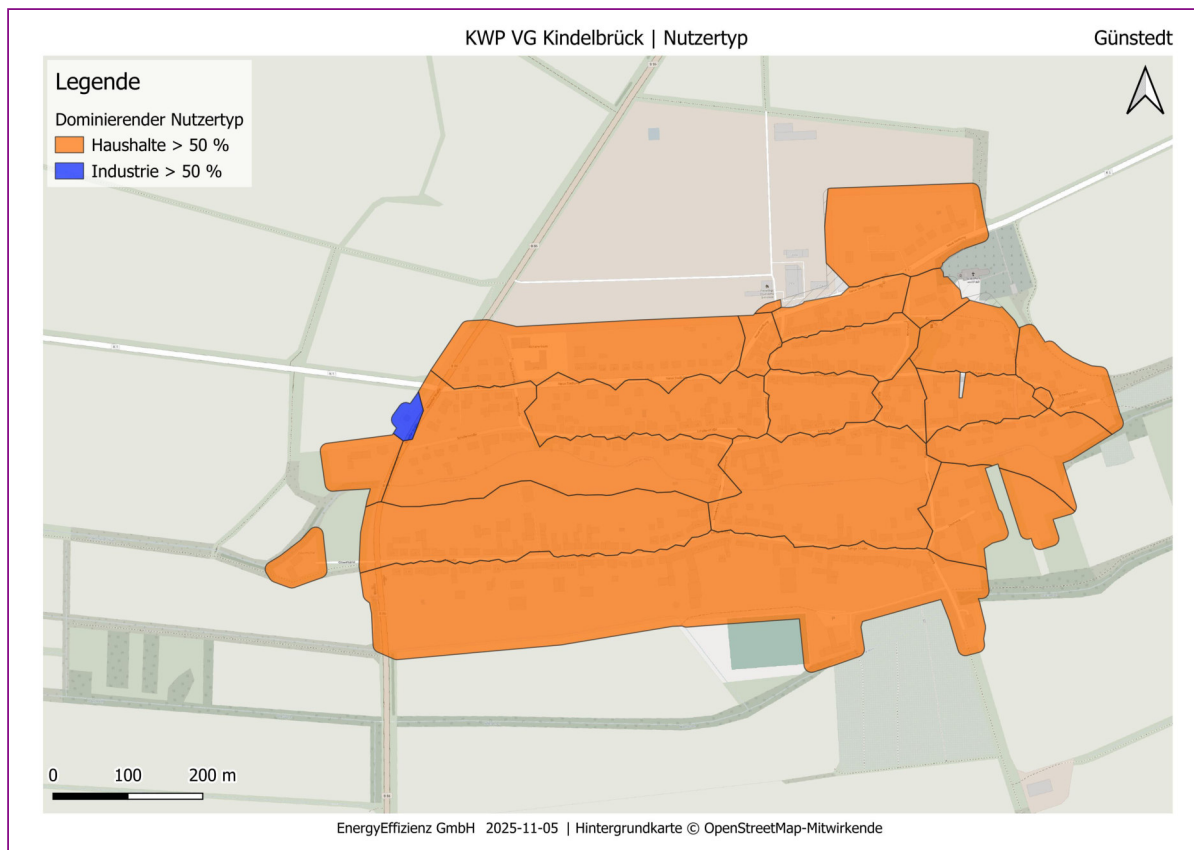


Abbildung Anhang 21: Gemeinde Günstedt: Dominierende Sektoren auf Baublockebene

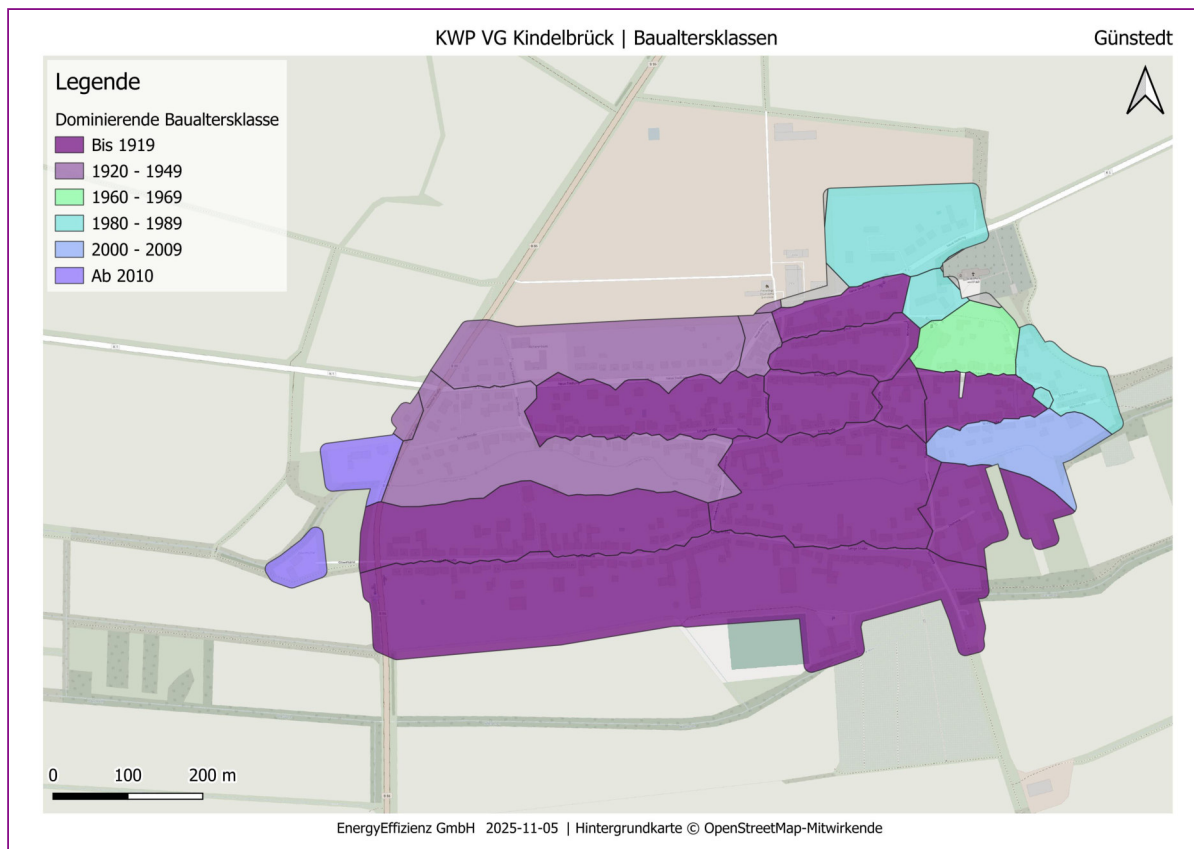


Abbildung Anhang 22: Gemeinde Günstedt: Dominierende Baualtersklassen auf Baublockebene

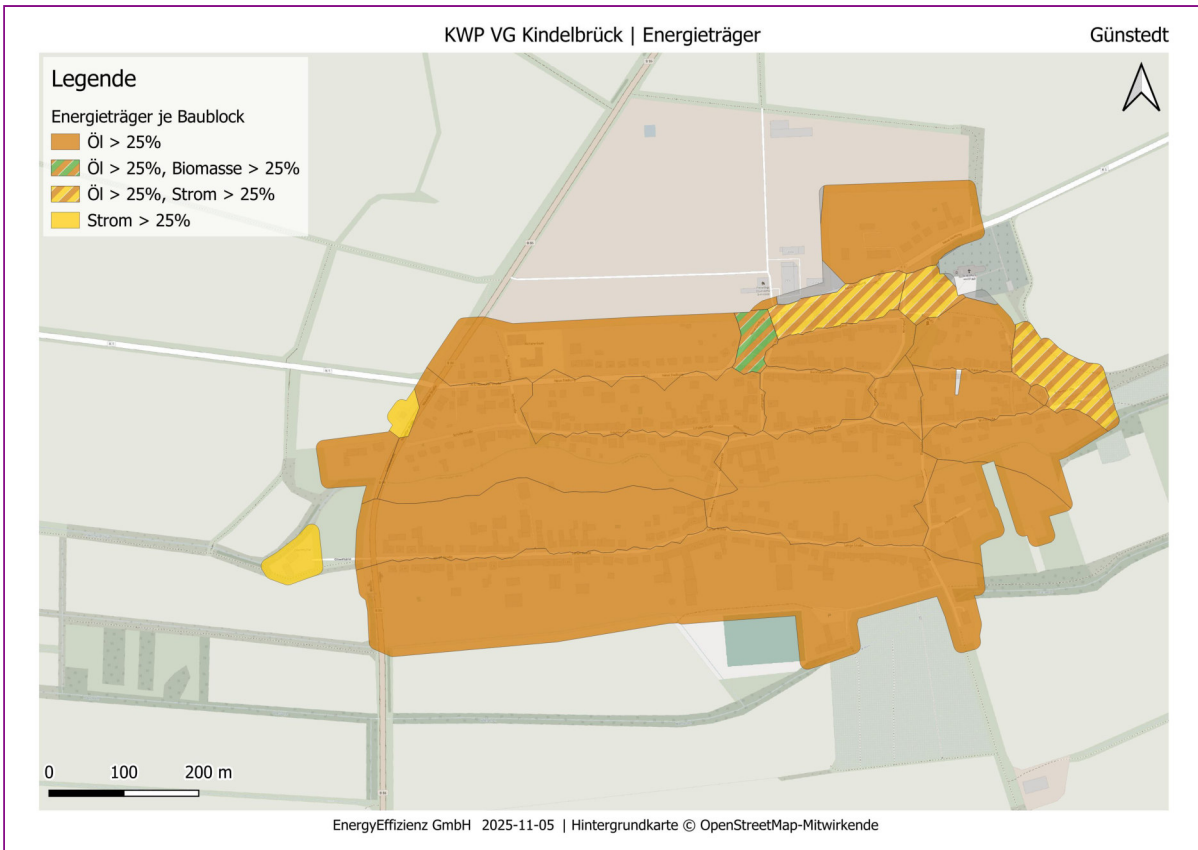


Abbildung Anhang 23: Gemeinde Günstedt: Energieträger im Status quo auf Baublockebene

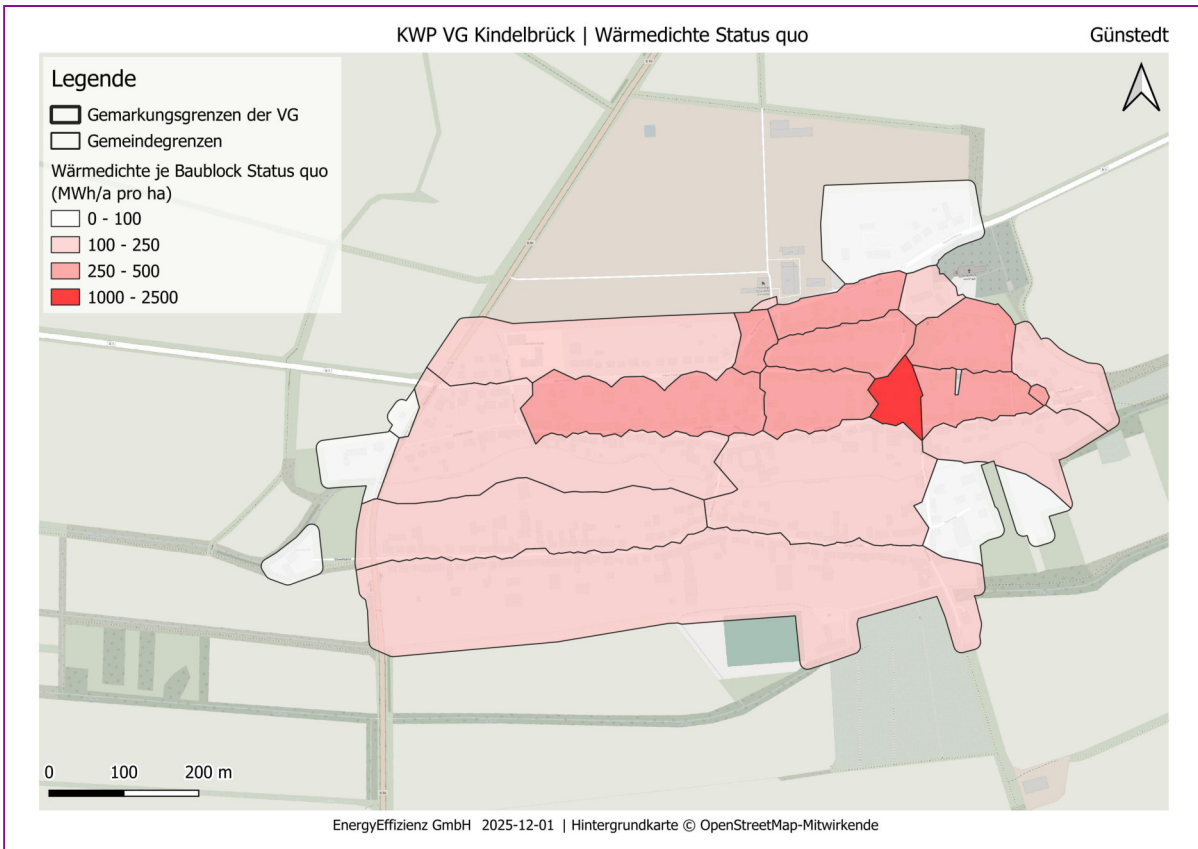


Abbildung Anhang 24: Gemeinde Günstedt: Wärmedichte je Baublock im Status quo



Abbildung Anhang 25: Gemeinde Günstedt: Wärmeliendichte im Status quo

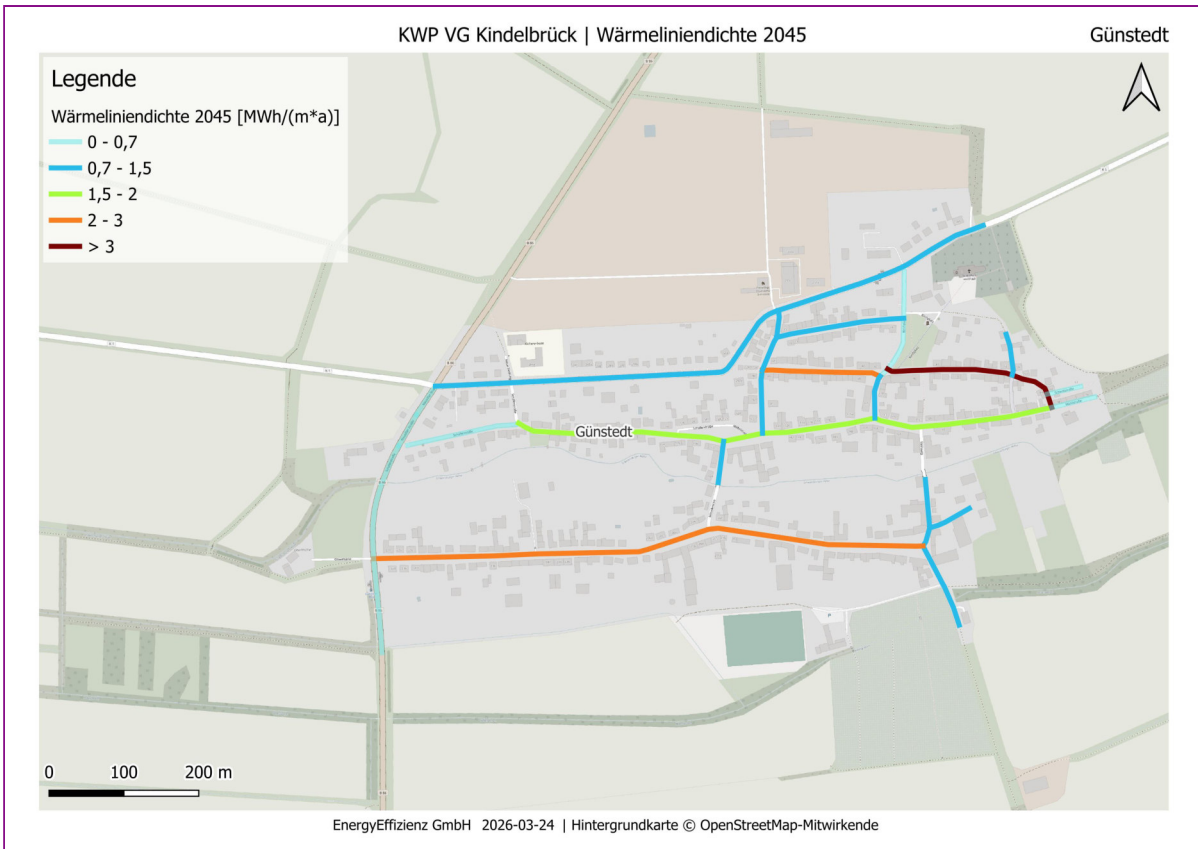


Abbildung Anhang 26: Gemeinde Günstedt: Wärmeliendichte im Zieljahr 2045

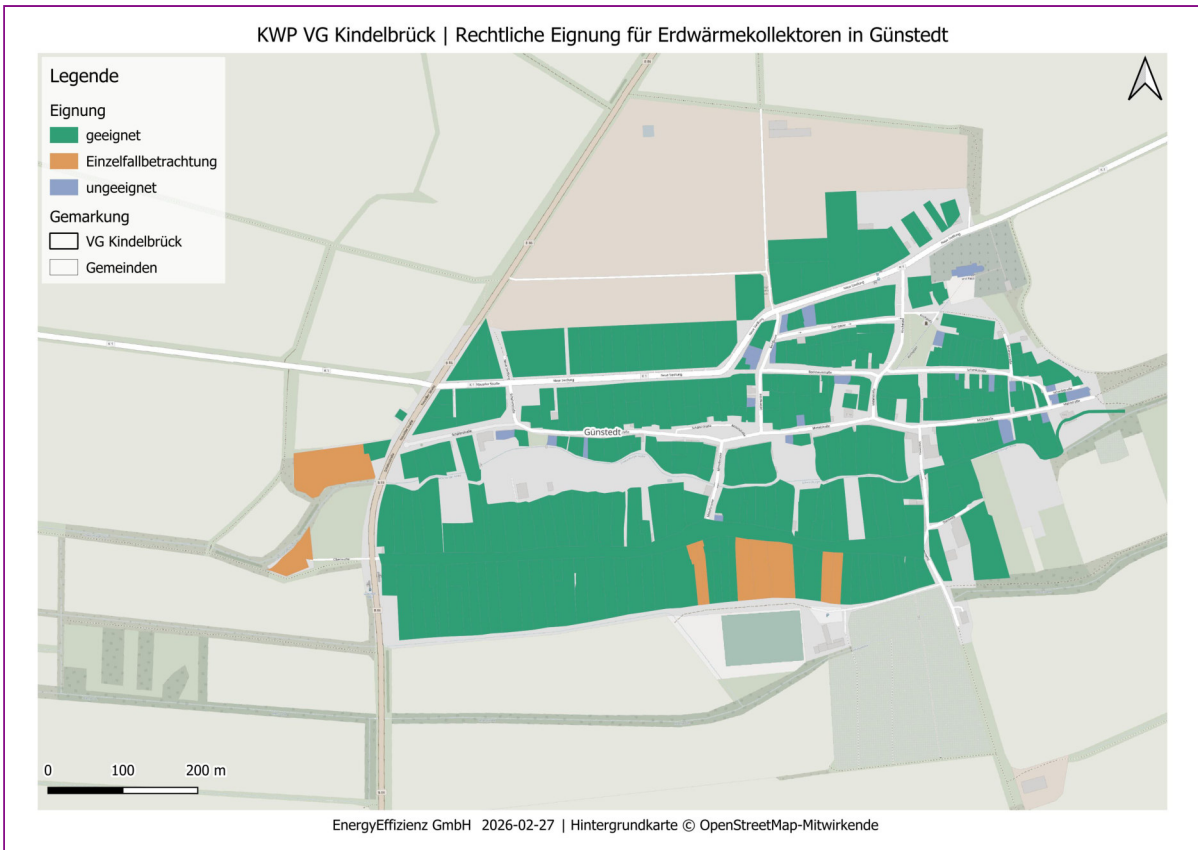


Abbildung Anhang 27: Gemeinde Günstedt: Rechtliche Eignung von Erdwärmekollektoren auf Flurstücksebene

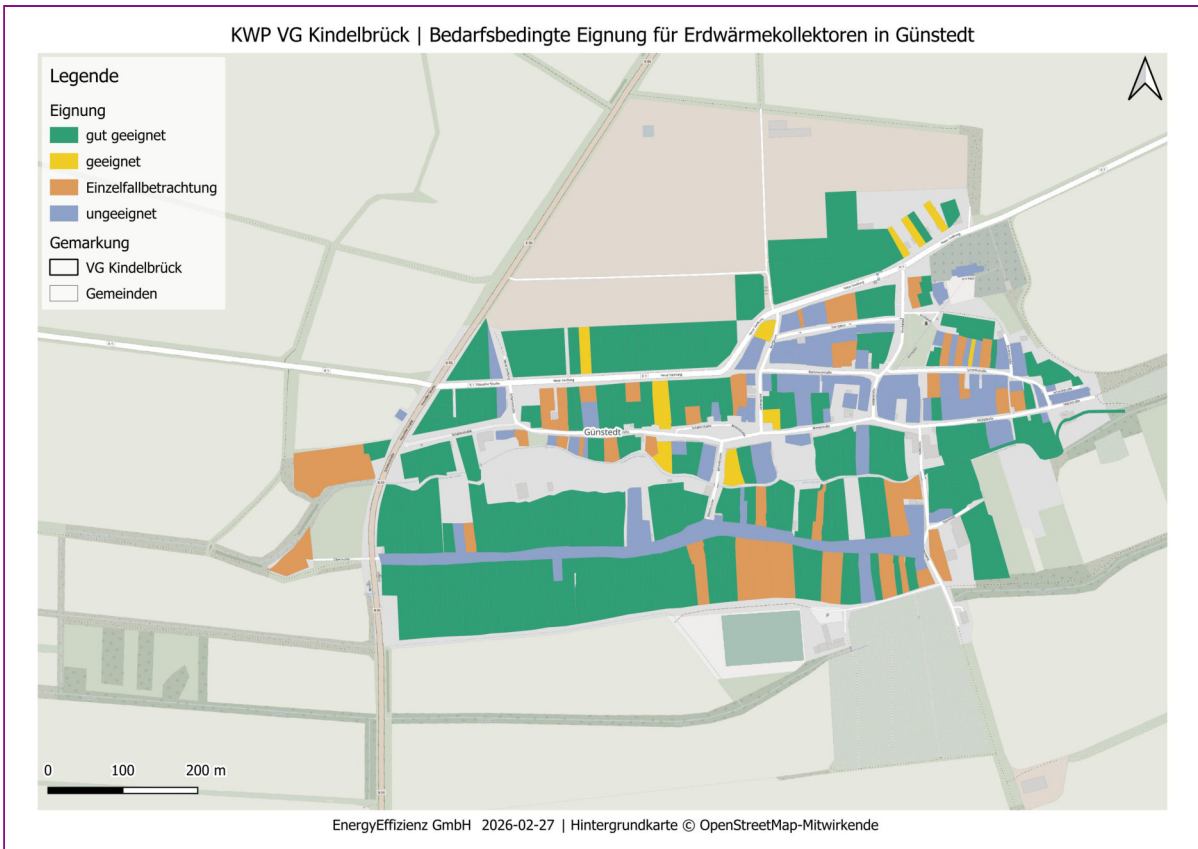


Abbildung Anhang 28: Gemeinde Günstedt: Bedarfsbedingte Eignung von Erdwärmekollektoren auf Flurstücksebene

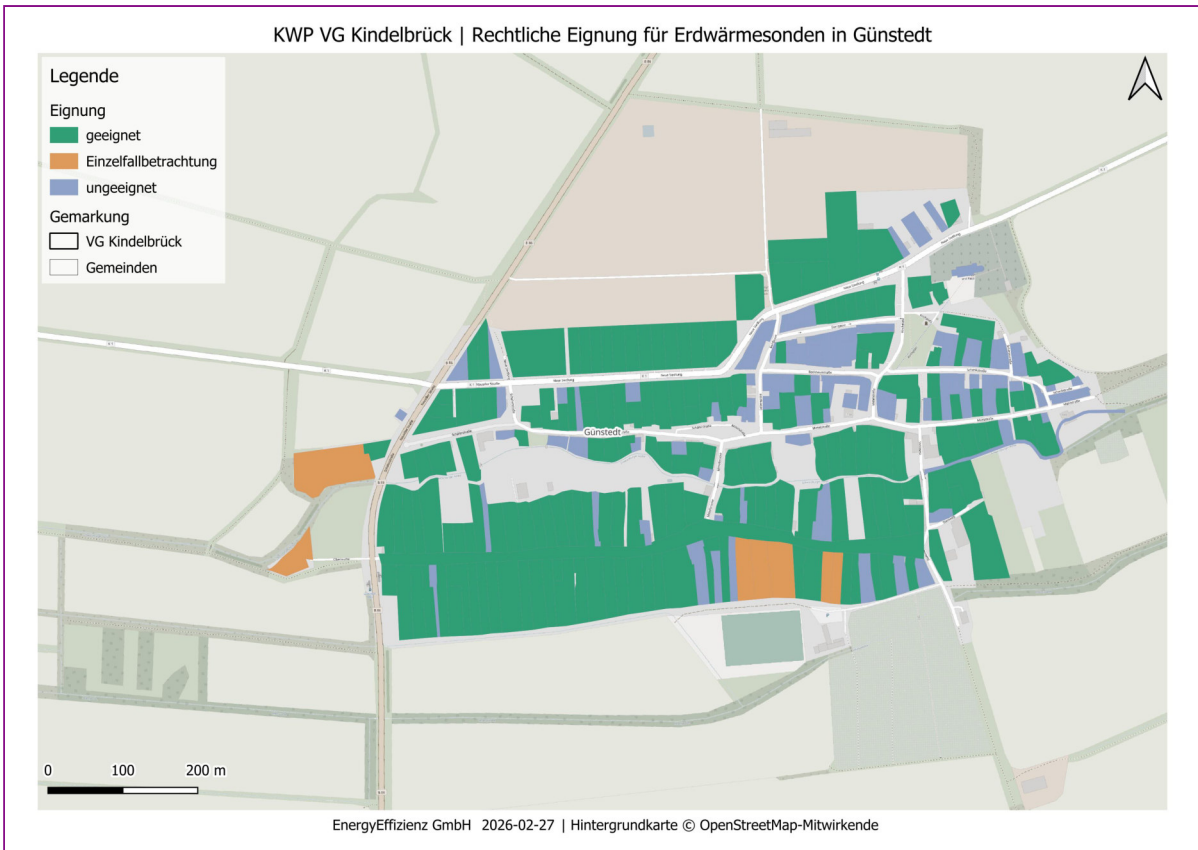


Abbildung Anhang 29: Gemeinde Günstedt: Rechtliche Eignung von Erdwärmesonden auf Flurstücksebene

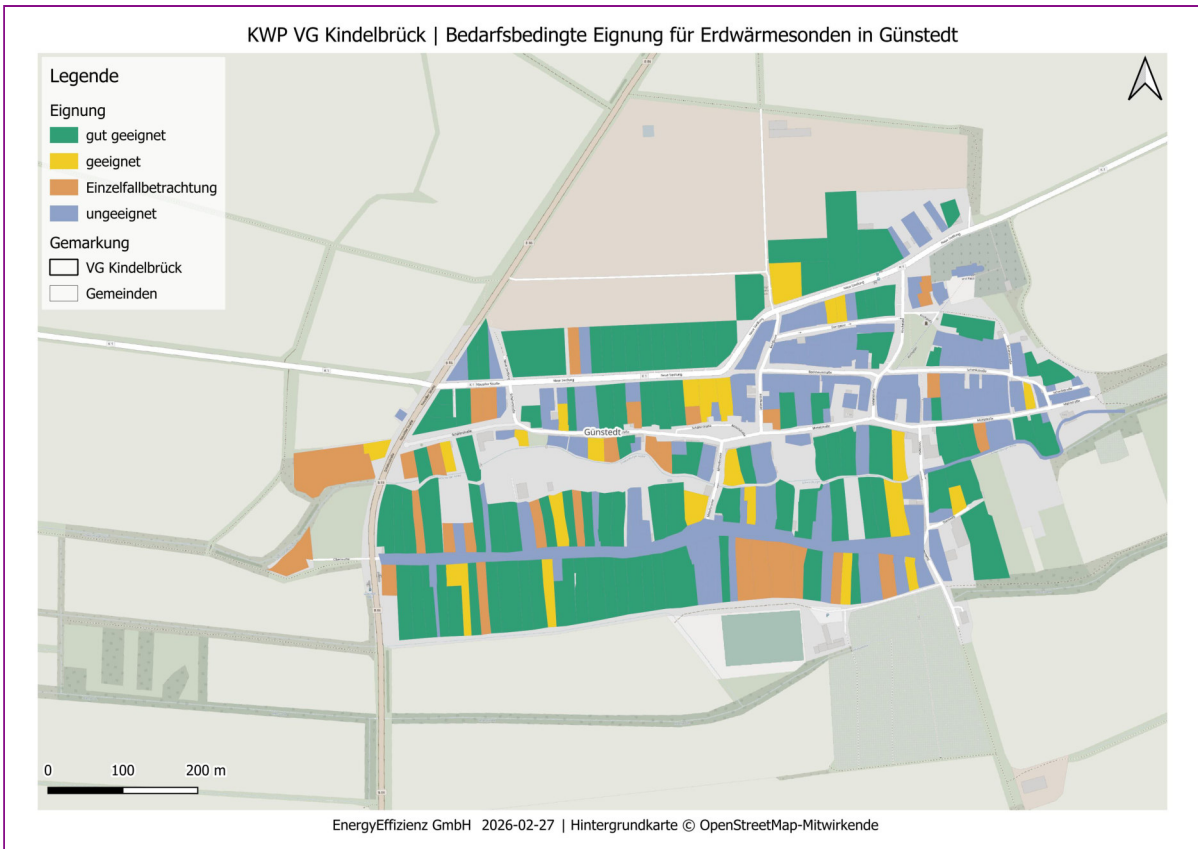


Abbildung Anhang 30: Gemeinde Günstedt: Bedarfsbedingte Eignung von Erdwärmesonden auf Flurstücksebene