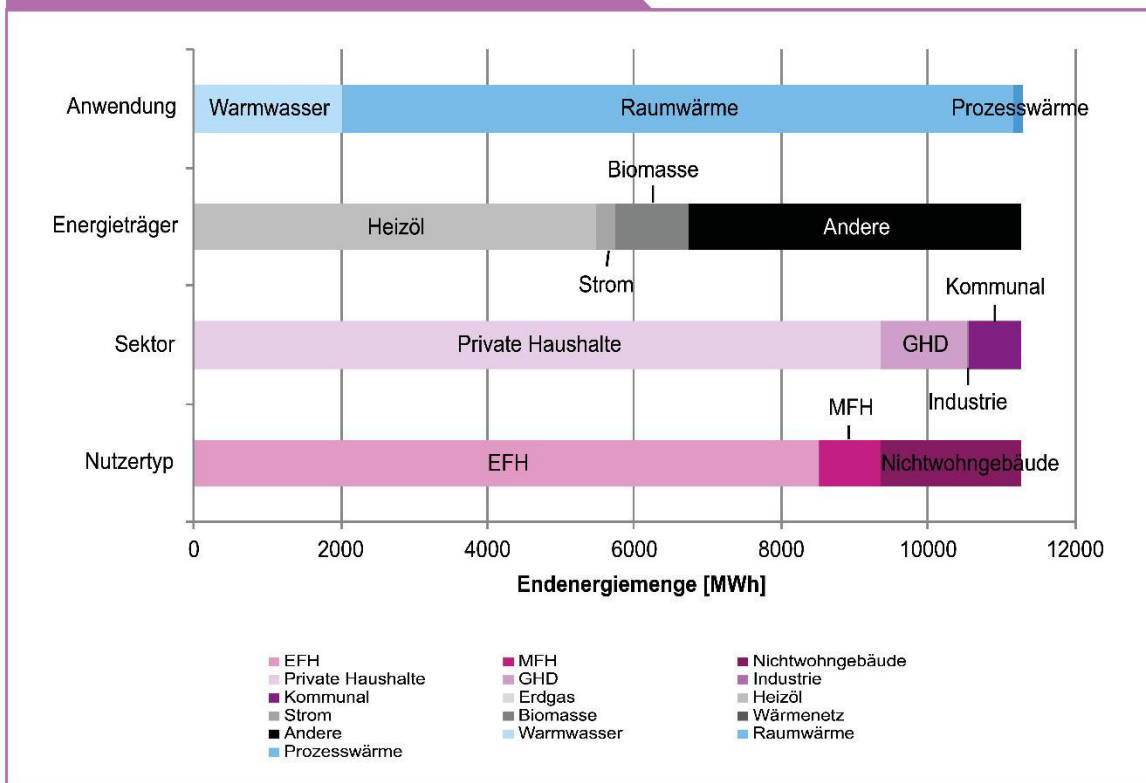


Ortsteil Kannawurf

Fläche:	1.549 ha
Anzahl Einwohner:	760
Anzahl Gebäude:	399
Wärmebedarf:	10,3 GWh
Gasnetz:	nein
Wärmenetz:	nein

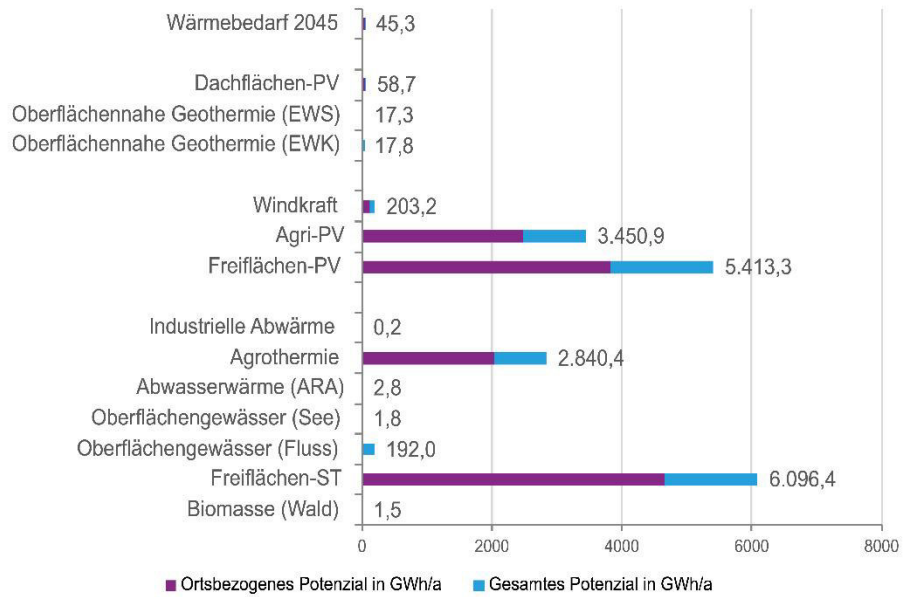
BESTANDSANALYSE



Verteilung der Wärmemenge nach Kategorien

POTENZIALANALYSE

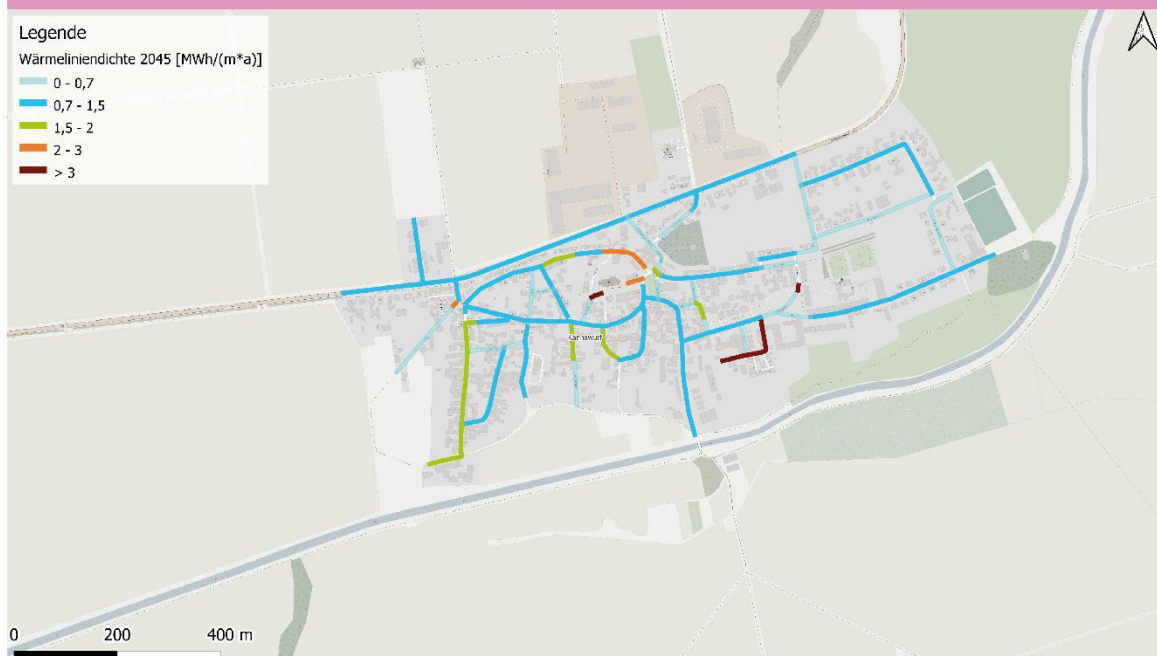
Potenziale für die Landgemeinde Kindelbrück



Potenziale im Vergleich zum Bedarf

*Aufgrund fehlender Gemarkungen für die Ortsteile der Landgemeinde Kindelbrück sind hier die Potenziale für das Gesamtgebiet der Landgemeinde abgebildet

Wärmelinien-dichte im Zieljahr 2045 (Auszug - gesamte Karte im Bericht)



TRANSFORMATIONSPFAD BIS 2045

Maßnahmen Fokusgebiete

Prioritäre Maßnahmen, die innerhalb der nächsten 5 Jahre begonnen werden

1

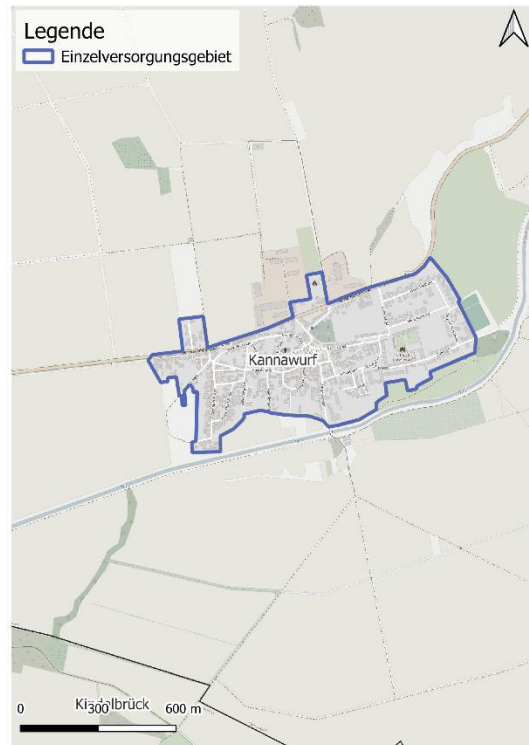
Sanierungsoffensive

Erstellung integrierter Quartierskonzepte mit Sanierungsoptionen und Unterstützung bei Fördermittelanträgen (KfW 432). Durchführung von Thermografie-Aktionen, Praxisworkshops und Info-Veranstaltung in Zusammenarbeit mit lokalen Akteuren.

2

Informationskampagne zu dezentraler Wärmeversorgung

Bereitstellung von Informationen und unabhängigen Beratungen für Einzelgebäude. Veranstaltungsreihe zu den Themen Fördermittel, Wirtschaftlichkeit verschiedener Technologien, Gesetzeslage und Umbau.



Senkung der Treibhausgasemissionen durch:

- Senkung des Wärmebedarfs um 31 % bis 2045
- Umstellung von fossilen Energieträgern auf 23,7 % Biomasse, 76,3 % Strom

Einzelversorgung im Zieljahr 2045 Heiztechnologie nach Anzahl

