

Anhang B: Büchel

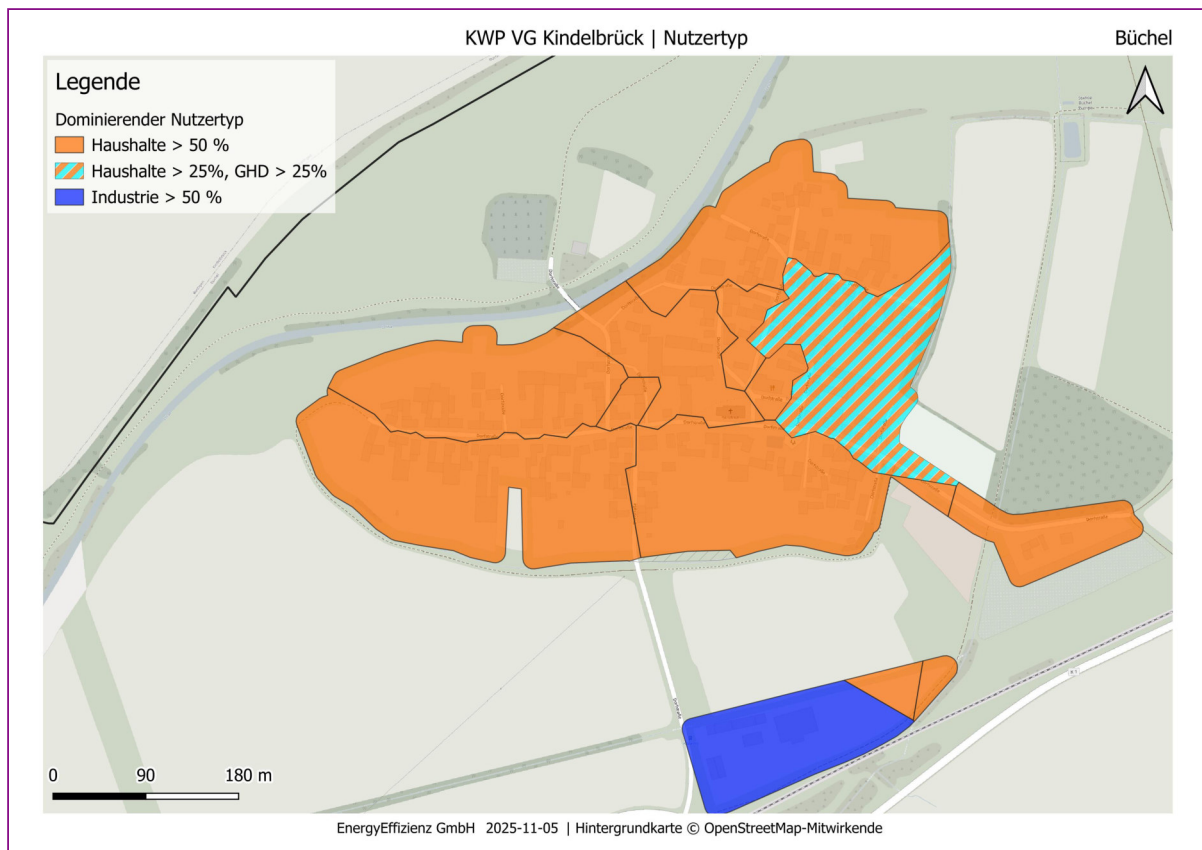


Abbildung Anhang 1: Gemeinde Büchel: Dominierende Sektoren auf Baublockebene

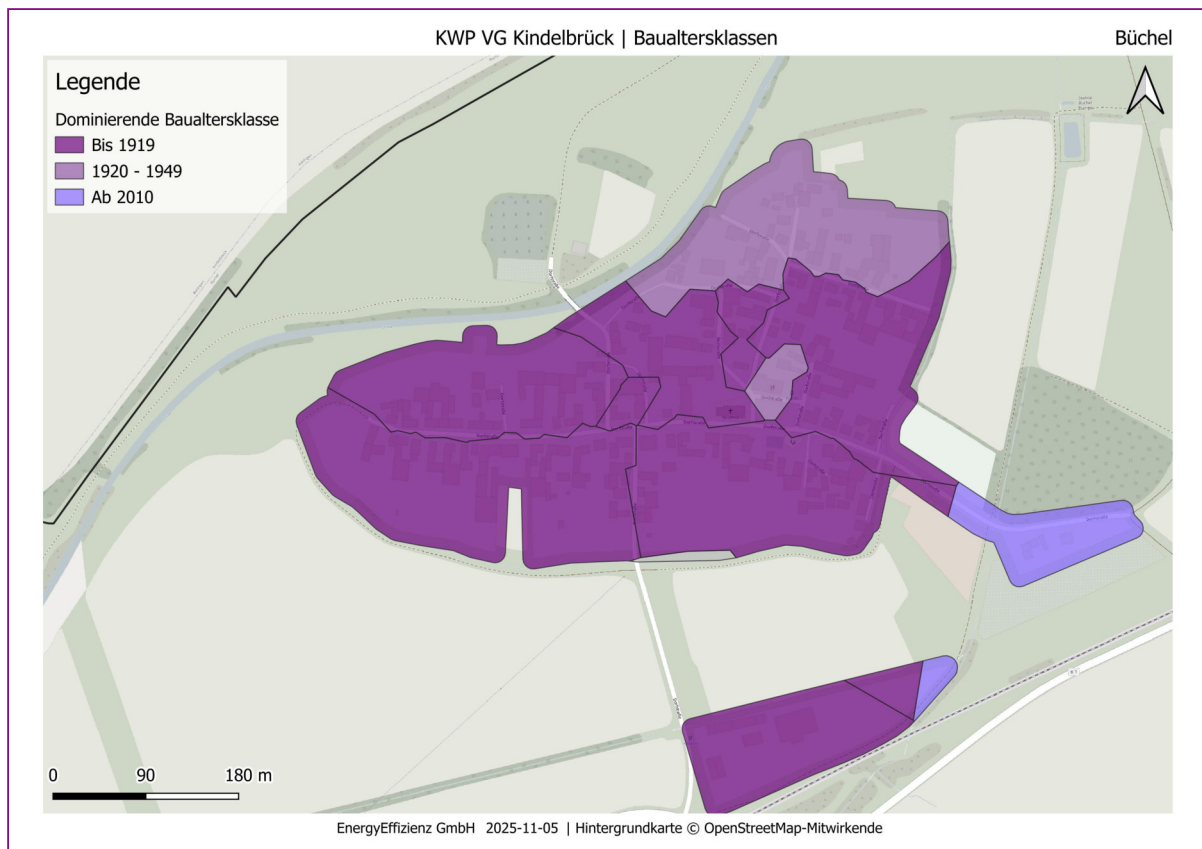


Abbildung Anhang 2: Gemeinde Büchel: Dominierende Baualtersklassen auf Baublockebene




Abbildung Anhang 3: Gemeinde Büchel: Energieträger im Status quo auf Baublockebene

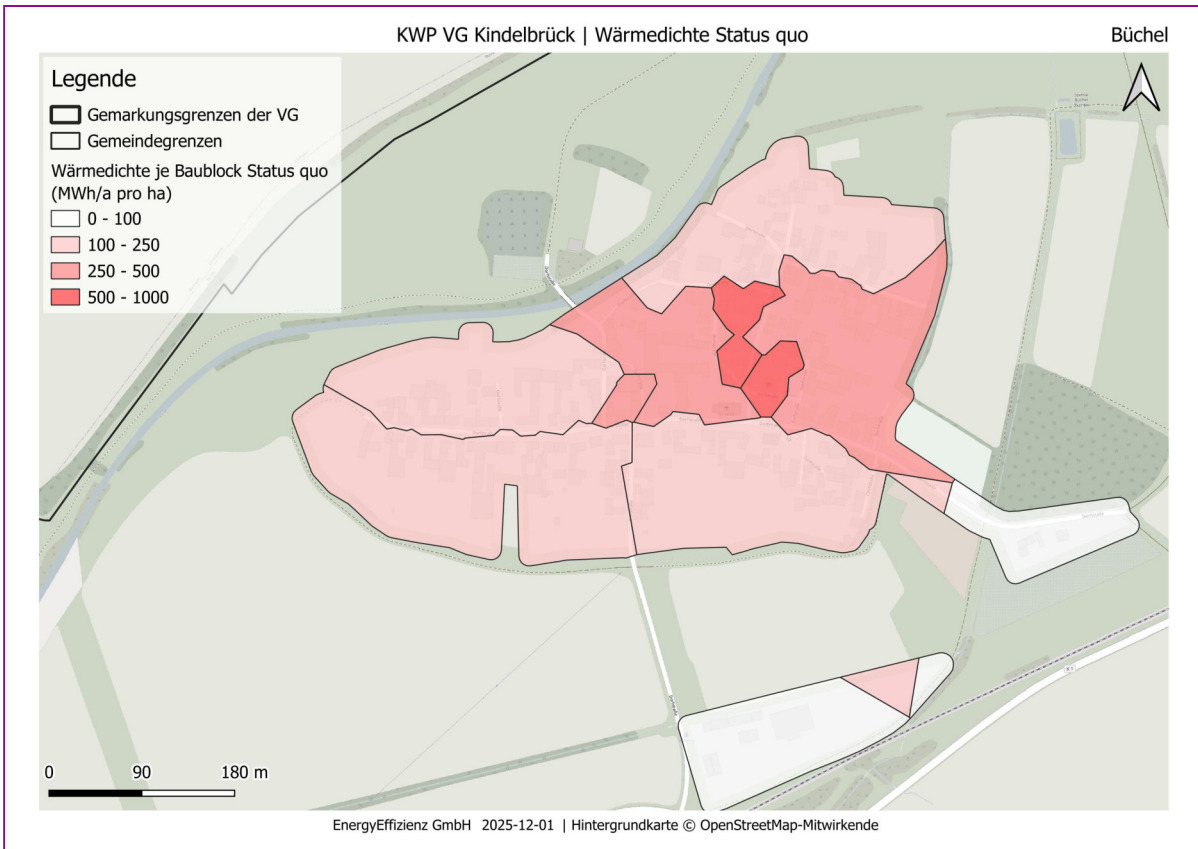


Abbildung Anhang 4: Gemeinde Büchel: Wärmedichte je Baublock im Status quo

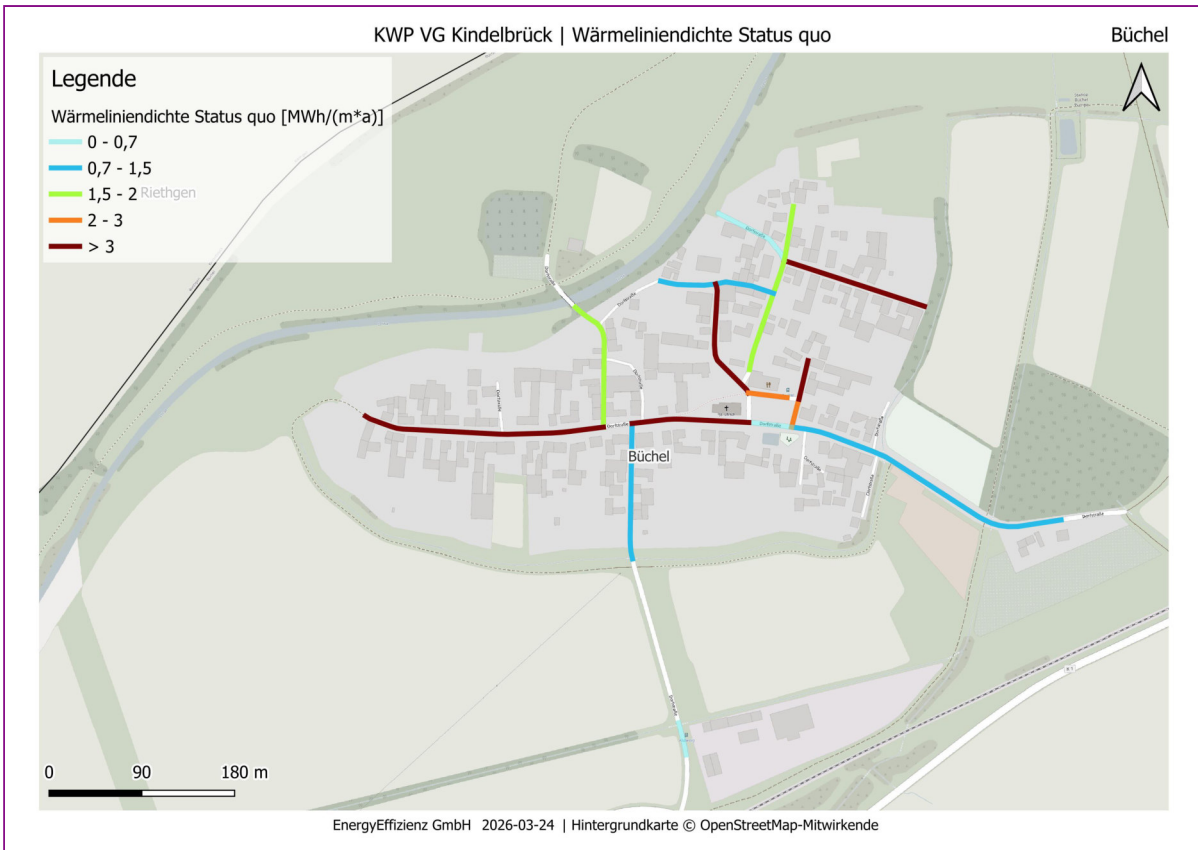


Abbildung Anhang 5: Gemeinde Büchel: Wärmeliendichte im Status quo

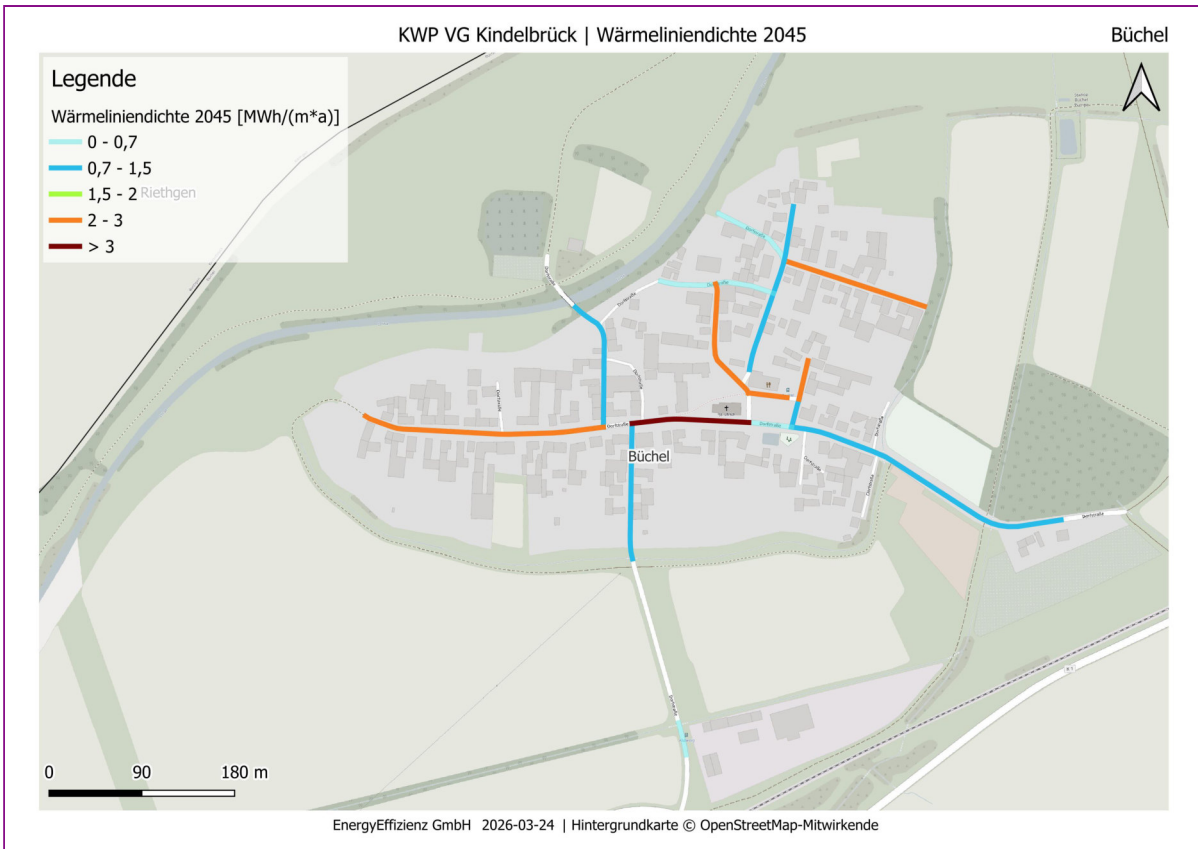


Abbildung Anhang 6: Gemeinde Büchel: Wärmeliendichte im Zieljahr 2045

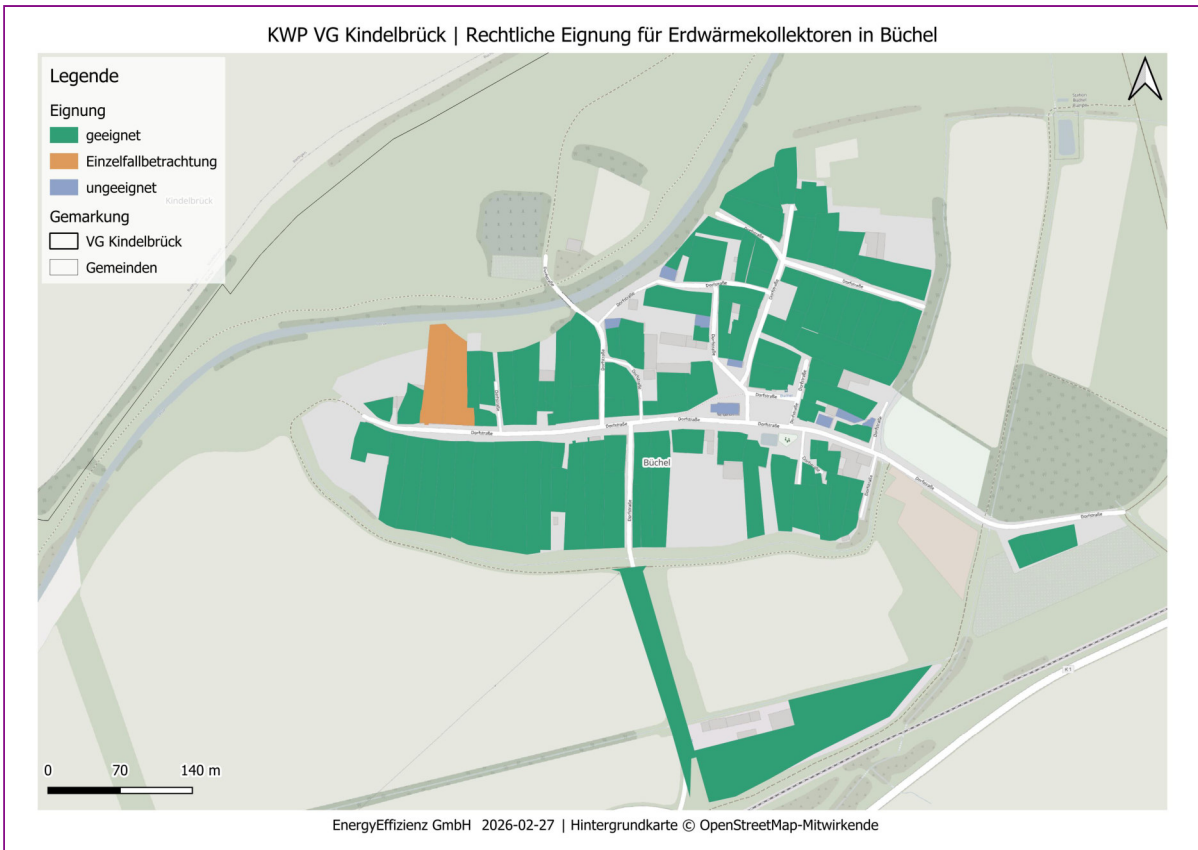


Abbildung Anhang 7: Gemeinde Büchel: Rechtliche Eignung von Erdwärmekollektoren auf Flurstücksebene

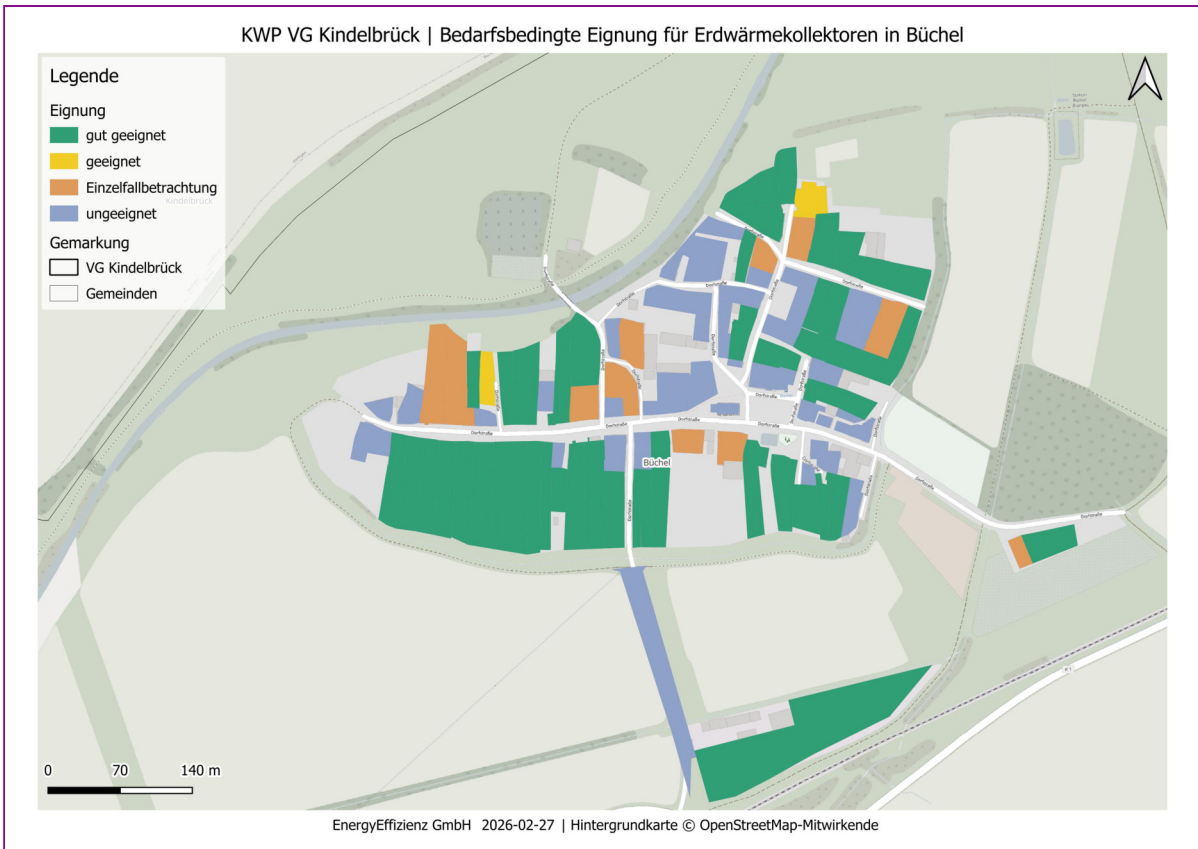


Abbildung Anhang 8: Gemeinde Büchel: Bedarfsbedingte Eignung von Erdwärmekollektoren auf Flurstücksebene

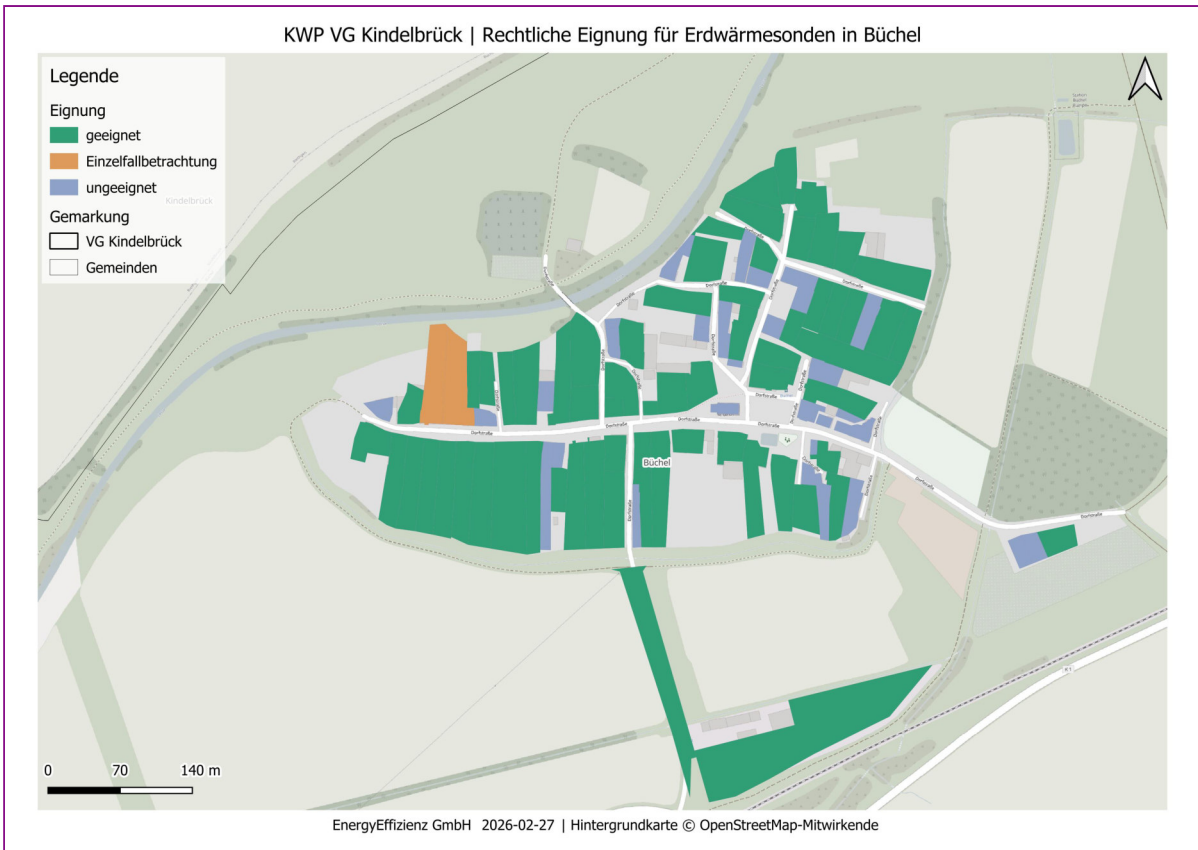


Abbildung Anhang 9: Gemeinde Büchel: Rechtliche Eignung von Erdwärmesonden auf Flurstücksebene

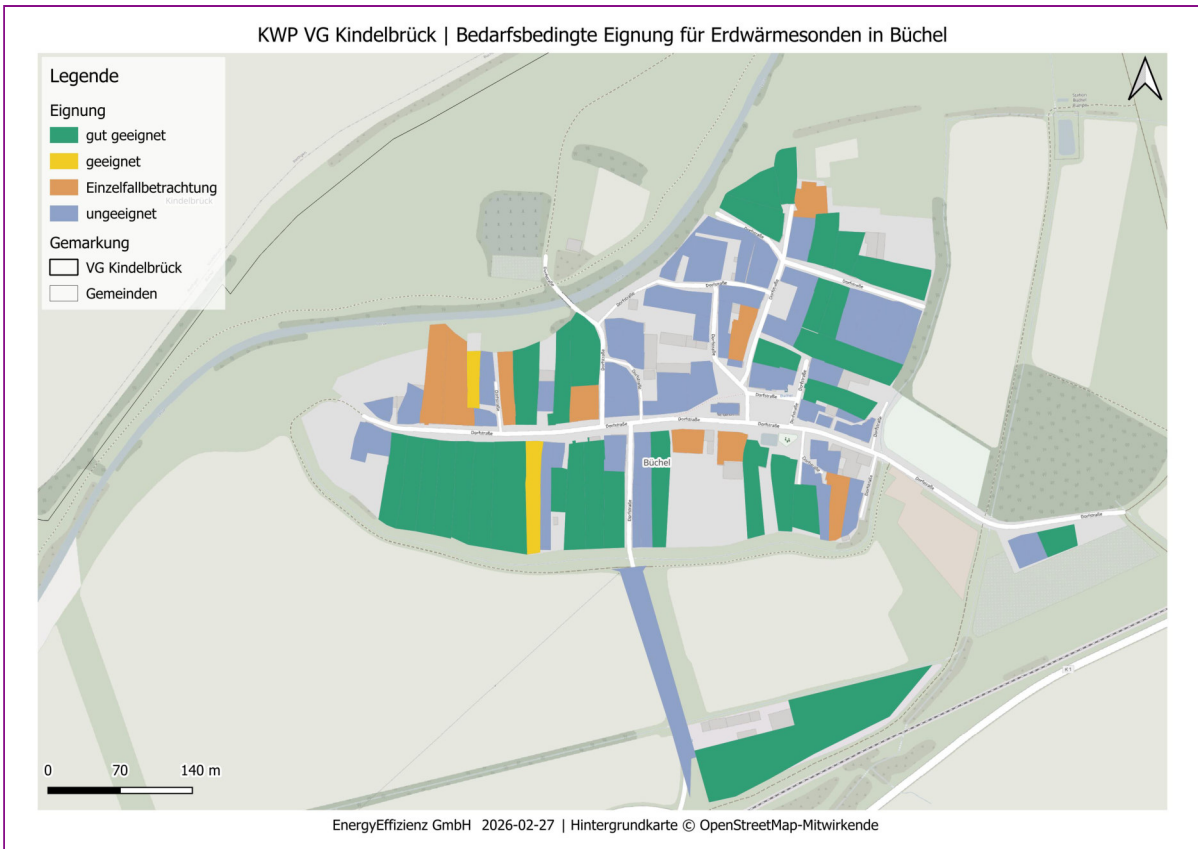


Abbildung Anhang 10: Gemeinde Büchel: Bedarfsbedingte Eignung von Erdwärmesonden auf Flurstücksebene